

Propustek přes Mlýnský náhon v ulici Pod Nádražím v Hořovicích

Město Hořovice, Palackého náměstí 2, 268 01 Hořovice, e-mail: e-podatelna@mesto-horovice.cz

Správce propustku a investor:




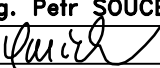
Město Hořovice
Palackého náměstí 2
268 01 Hořovice

Výškový systém:

Bpv

Souřadnicový systém:

S-JTSK

Číslo zakázky:	23 192 00	HIP:		 Praha 4, Bezová 1658, 147 00 tel: +420 244462219 fax: +420 244461038
Schválil:	Ing. Petr SOUČEK	Zodp. projektant:	Ing. Martin KUDRNÁČ	
			602256144, mku@pontex.cz	
Tech. kontrola:	Ing. Daniel ŠINDLER, Ph.D.	Vypracoval:	Ladislav BAMBUŠEK	
	724007830, dsn@pontex.cz		608929297, lbm@pontex.cz	

Objednatel:	Město Hořovice	Obec:	Hořovice	Kraj:	Středočeský
Akce:	Propustek přes Mlýnský náhon v ulici Pod Nádražím v Hořovicích			Datum	Stupeň
Část:	E DOKLADOVÁ ČÁST			07/2024	PDPS
Příloha:	ZÁVAZNÁ STANOVISKA VYJÁDŘENÍ DOSS			Souprava	Č. přílohy
					E.1

Stavba: **Propustek přes Mlýnský náhon v ulici Pod Nádražím v Hořovicích**
Stupeň PD: **DUSP**
Příloha: **DOSS**

SEZNAM PŘÍLOH

- 1 Městský úřad Hořovice
- 2 KŘP PČR Středočeského kraje, UO Beroun, DI
- 3 KHS Středočeského kraje se sídlem v Praze
- 4 CETIN a.s.
- 5 ČEZ Distribuce a.s.
- 6 GasNet s.r.o.
- 7 VAK Beroun
- 8 SJM Mayer Miroslav a Mayerová Stanislava
- 9 SJM Mayer Miroslav a Mayerová Stanislava
- 10 Šimako s.r.o.
- 11 TTJ s.r.o.
- 12 Vojenské lesy a statky ČR s.p.
- 13 Hrabák Jan



MĚSTSKÝ ÚŘAD HOŘOVICE

odbor výstavby a životního prostředí

naše č.j.: MUHO/ 7869/2024
ze dne: 20.03.2024

naše zn.: S-MUHO/1016/2024/KLIK
vyřizuje: Kristýna Kliková
tel.: 311 545 325
e-mail: stavba11@mesto-horovice.cz

Pontex, spol. s r.o.
IČO 40763439
Bezová č.p. 1658/1
Praha 4-Braník, 147 00 Praha 47

KOORDINOVANÉ ZÁVAZNÉ STANOVISKO

Závazná část:

Městský úřad Hořovice, jako dotčený orgán příslušný podle § 136 zákona č. 500/2004 Sb., správní řád, ve znění pozdějších předpisů (dále jen "správní řád"), a podle dále uvedených ustanovení jednotlivých zvláštních zákonů, po posouzení žádosti, kterou dne 22.02.2024 podala společnost

Pontex, spol. s r.o., IČO 40763439, Bezová č.p. 1658/1, Praha 4-Braník, 147 00 Praha 47

(dále jen "žadatel"), ve věci:

„Propustek přes Mlýnský náhon v ulici Pod Nádražím v Hořovicích "

(dále jen "záměr") na pozemku parc. č. 1829/28, 1831/1, 1831/2, 1831/3, 1832/2, 1832/3, 1837/1, 1838, 1839, 1860/1 v katastrálním území Hořovice, a po zkoordinování požadavků na ochranu dotčených veřejných zájmů, vydává podle ustanovení § 4 odst. 2 a 7 zákona č. 183/2006 Sb., o územním plánování a stavebním řádu (stavební zákon), ve znění pozdějších předpisů (dále jen "stavební zákon") a podle § 136 a § 149 odst. 1 a 2 správního řádu toto **koordinované závazné stanovisko** pro úseky, které jako dotčený orgán hájí:

1. Ochrana přírody a krajiny

Veřejné zájmy, které dotčený orgán hájí podle § 77 odst. 1 písm. l), § 12 odst. 2 zákona č. 114/1992 Sb., o ochraně přírody a krajiny, ve znění pozdějších předpisů, nejsou záměrem dotčeny.

2. Ochrana ovzduší

Veřejné zájmy, které dotčený orgán hájí podle § 11 odst. 3 zákona č. 201/2012 Sb., o ochraně ovzduší, ve znění pozdějších předpisů, nejsou záměrem dotčeny.

3. Odpadové hospodářství

Veřejné zájmy, které dotčený orgán hájí podle § 146 odst. 3 písm. b) zákona č. 541/2020 Sb., o odpadech, ve znění pozdějších předpisů, jsou záměrem dotčeny.

- K předloženému záměru není námitek.
- Upozorňujeme na ustanovení § 15 odst. 2 písm. b) a c) zákona č. 541/2020 Sb., o odpadech, kde je stanovena povinnost mít před vznikem stavebního a demoličního odpadu zajištěno jeho předání v odpovídajícím množství písemnou smlouvou.
- Doklady o předání odpadu do zařízení určeného pro nakládání s odpady (§ 13 ods t. 1 písm. e) zákona o odpadech) uchovat po dobu 5 let pro případnou kontrolu.

- Dále upozorňujeme na povinnosti vyplývající z § 42 vyhlášky č. 273/2021 Sb., o podrobnostech nakládání s odpady.
- Eva Podubecká, oprávněná úřední osoba

4. Ochrana lesa

Veřejné zájmy, které dotčený orgán hájí podle § 48 odst. 2 písm. c), § 14 odst. 2 zákona č. 289/1995 Sb., o lesích a o změně a doplnění některých zákonů (lesní zákon), ve znění pozdějších předpisů, nejsou záměrem dotčeny.

5. Ochrana zemědělského půdního fondu

Veřejné zájmy, které dotčený orgán hájí podle § 21 odst. 3 zákona č. 334/1992 Sb., o ochraně zemědělského půdního fondu, ve znění pozdějších předpisů, nejsou záměrem dotčeny.

6. Ochrana vod

Veřejné zájmy, které dotčený orgán hájí podle § 17 odst. 1 zákona č. 254/2001 Sb., o vodách a o změně některých zákonů (vodní zákon), ve znění pozdějších předpisů, jsou záměrem dotčeny.

- Vodoprávní úřad nebude vydávat závazné stanovisko, neboť je správním orgánem příslušným k vydání stavebního povolení/společného povolení stavby.
- Bc. Martina Čechová, Odborná referentka, vodoprávní úřad

7. Doprava na pozemních komunikacích

Veřejné zájmy, které dotčený orgán hájí podle, jsou záměrem dotčeny. Dotčený orgán k záměru nemá připomínky.

8. Památková péče

Veřejné zájmy, které dotčený orgán hájí podle § 29 odst. 2 písm. b), § 14 odst. 4 zákona č. 20/1987 Sb., o státní památkové péči, ve znění pozdějších předpisů, nejsou záměrem dotčeny.

9. Speciální stavební úřad

Veřejné zájmy, které dotčený orgán hájí podle § 15 odst. 1 písm. c) zákona č. 183/2006 Sb. ve znění pozdějších předpisů (stavební zákon), jsou záměrem dotčeny.

- Speciální stavební úřad je věcně a místně příslušný správní orgán k vydání stavebního povolení, případně společného povolení, pro předmětnou stavbu mostku (můstku).
- Speciální stavební úřad se domnívá, že se jedná o stavbu malého mostu (mostku). Dle charakteru současné stavby se jedná o překlenutí vodního toku (náhonu) pozemní komunikací, boky můstku jsou opatřeny zábradlím, oplocením.
- Požadujeme, aby projektová dokumentace byla upravena v tom smyslu, že se jedná o stavbu mostku, můstku, přes mlýnský náhon.
- Bc. Jiří Stupka, samostatný odborný referent

10. Územní plánování

Veřejné zájmy, které dotčený orgán hájí podle § 6 odst. 1 písm. e), § 96b zákona č. 183/2006 Sb., o územním plánování a stavebním řádu (stavební zákon), ve znění pozdějších předpisů, nejsou záměrem dotčeny.

Odůvodnění:

Dotčený orgán obdržel dne 22.02.2024 žádost o vydání koordinovaného závazného stanoviska k uvedenému záměru. Podkladem pro vydání závazného stanoviska byla předložená dokumentace záměru.

Popis záměru:

- Předmětem projektu je rekonstrukce propustku přes Mlýnský náhon (Žákův náhon) v intravilánu města Hořovice. Jedná se o změnu dokončené stavby, přesněji o novostavbu propustku v místě propustku stávajícího, který bude kompletně odstraněn. Předmětem akce je rekonstrukce propustku na místní komunikaci v průmyslové oblasti města Hořovice. Stávající propustek je v havarijním stavu propad v pravé části propustku. Rekonstrukci je nutné provádět po etapách, neboť je nutné zachování provozu po celou dobu stavby, minimálně v pracovních dnech. Z těchto důvodů je uvažováno s instalací mostního provizoria prakticky po celou dobu výstavby s výjimkou etapy 1. Nový propustek bude dispozičně obdobný stávajícímu stavu šířka vozovky 5,6 m, novou nosnou konstrukci bude tvořit uzavřený železobetonový rám. Oproti stávajícímu stavu bude doplněna římsa s odrazným obrubníkem vlevo

Dotčený orgán záměr posoudil a zjistil požadavky na ochranu všech dotčených veřejných zájmů chráněných podle zvláštních právních předpisů. Požadavky na různých úsecích ochrany veřejných zájmů zkoordinoval a vydal toto **koordinované závazné stanovisko**.

Poučení:

Proti tomuto závaznému stanovisku se nelze odvolat. Nezákonné závazné stanovisko lze zrušit nebo změnit v přezkumném řízení. Podle § 149 odst. 1 správního řádu závazné stanovisko není samostatným rozhodnutím ve správním řízení. Obsah závazného stanoviska je závazný pro výrokovou část rozhodnutí stavebního úřadu. Nezákonné závazné stanovisko lze zrušit nebo změnit pouze v rámci odvolacího řízení proti rozhodnutí, které bylo závazným stanoviskem podmíněno.

Ing. David Grunt
vedoucí odboru výstavby a životního prostředí

Obdrží:

Pontex, spol. s r.o., IDDS: nrpt3sn



Pomáhat a chránit

KRAJSKÉ ŘEDITELSTVÍ POLICIE STŘEDOČESKÉHO KRAJE

Územní odbor Beroun
Dopravní inspektorát

Č. j. KRPS-51720-2/ČJ-2024-010206

Beroun 23. února 2024

Počet stran: 1

Přílohy: 3 x situacePontex, spol. s.r.o.
Bezová 1658/1
147 00 Praha 4 - Braník**Vyjádření k projektové dokumentaci pro územní řízení a stavební povolení ve věci stavby
„Propustek přes Mlýnský náhon, v ulici Pod Nádražím, v Hořovicích“**

Na základě Vaší žádosti o vyjádření k předložené projektové dokumentaci pro územní řízení a stavební povolení ve věci výše uvedené stavby a v souladu s ust. § 16 odst. 1 zák. č.13/1997 Sb., o pozemních komunikacích Vám po jejím posouzení sdělujeme, že souhlasíme s navrženou projektovou dokumentací.

Vyřizuje:

por. Bc. Petr Krejbich
telefon: 974 872 253
e-mail: be.di@pcr.cz
datová schránka: 2dtai5unpor. Mgr. Soňa Pfeiferová
vedoucí
tel. 974 872 250Tyršova 1635
266 50 Beroun

www.policie.cz

Tel.:
E-mail: krps.podatelna@pcr.cz
ID DS: 2dtai5u




KOORDINAČNÍ SITUACE 1:50

KOORDINAČNÍ SITUACE 1:50

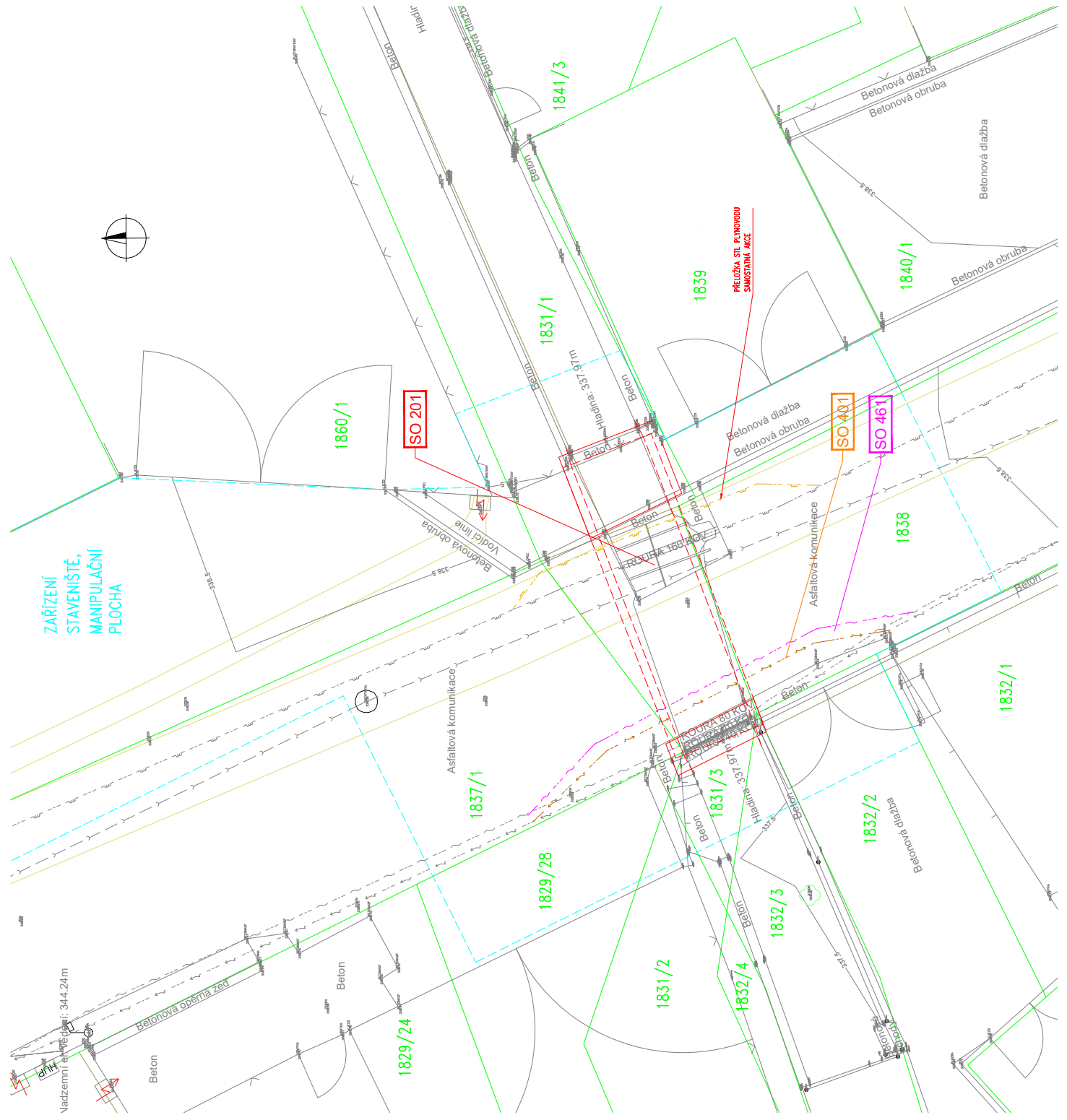
STÁVAJÍCÍ SÍŤ:

---	~	sdělovací podzemní
---	---	STL plynovod
---	---	kanalizace
---	~	elektro NN podzemní

LEGENDA:

	HRANICE PARCEL KN
	ČÍSLO PARCEL KN
	DOČASNÝ ZÁBOR

Přehled stavebních objektů:



Propustek přes Mlýnský náhon v ulici Pod Nádražím v Hořovicích

Hořovice

Město Hořovice
Palackého náměstí 2
268 01 Hořovice

Město Hořovice, Palackého náměstí 2, 268 01 Hořovice, e-mail: e-podatelna@mesto-horovice.cz

Správní propustku a Investor:

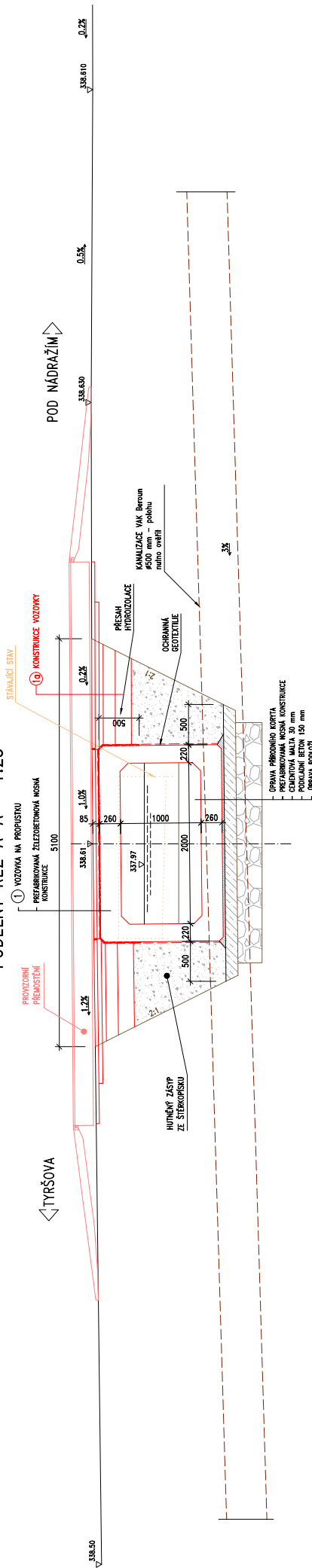
Vestibulární systém:	Boj	Soutačnickový systém:	S-JTSK
----------------------	-----	-----------------------	--------

Číslo zakázky:	23 192 00	HIP:	
Swidli:	Ing. Pařík SOUČEK	Zedp. projektant: Ing. Martin KUDRNÁČ	
		602256144, malápořezec	
Tech. kontrola: Ing. David ŠPILAR Ph.D.		Vypracoval: Ing. Martin KUDRNÁČ	
734007283.0, AedBokulka, 23		607265144, malápořezec	

Opědánatel:	Město Horovice	Obec:	Horovice	Kraj:	Středočeský
Alce:	Propustek přes Mlýnský náhon v ulici Pod Nádražím v Horovicích				
Číslo:	C – Situační výkresy				
			Datum	Službu	
			11/2023	DUP	
			Soupravou	C. přílohy	

PPřloha:	KOORDINAČNÍ SITUACE	C.3
----------	---------------------	-----

PODÉLNÝ ŘEZ A-A 1:25



1 KONSTRUKCE VOZOVKY NA PROPUSTKU

ASFALT BETON PRO BRUSLENÍ MISTY, MOD.	ACD 11+1, PNB 45/80-45	40 mm	ČSN 73 6121, ČSN EN 13108-1
POŠTŘKA SPOJOVACÍ EMULZÍ M. MOD.	PS-CP	0,35 kg/m ²	ČSN 73 6123, ČSN EN 13108-1
LUTY ASFALT	MA 11 IV	40 mm	ČSN 73 6129, ČSN EN 13108-1
INOVACI M. P.		5 mm	
KONSTRUKCE VOZOVKY CELKEM		85 mm	

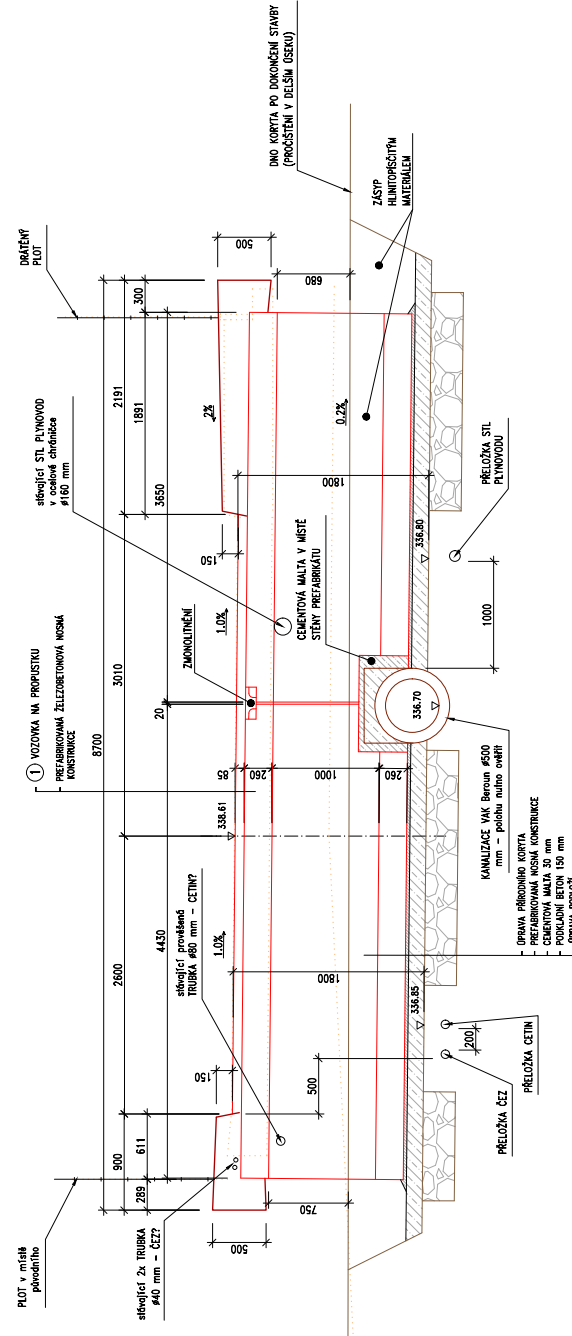
10 KONSTRUKCE VOZOVKY

ASFALT BETON PRO BRUSLENÍ MISTY, MOD.	ACD 11+1, PNB 45/80-45	40 mm	ČSN 73 6121, ČSN EN 13108-1
POŠTŘKA SPOJOVACÍ EMULZÍ M. MOD.	PS-CP	0,35 kg/m ²	ČSN 73 6123, ČSN EN 13108-1
ASFALT BETON PRO LOKALNÍ MISTY, MOD.	ACD 11+1, PNB 45/80-45	40 mm	ČSN 73 6121, ČSN EN 13108-1
ASFALT BETON PRO LOKALNÍ MISTY, MOD.	ACD 11+1, PNB 45/80-45	40 mm	ČSN 73 6121, ČSN EN 13108-1
ASFALT BETON PRO LOKALNÍ MISTY, MOD.	ACD 11+1, PNB 45/80-45	40 mm	ČSN 73 6121, ČSN EN 13108-1
ASFALT BETON PRO LOKALNÍ MISTY, MOD.	ACD 11+1, PNB 45/80-45	40 mm	ČSN 73 6121, ČSN EN 13108-1
MECHANICKÝ ZPEVNĚNÍ KAMENY	MZK	150 mm	ČSN 73 6126-1, ČSN EN 13265
STĚROKOP	SD	200 mm	ČSN 73 6126-1, ČSN EN 13265
KONSTRUKCE VOZOVKY CELKEM		480 mm	

Poznámky

1. * Výšková poloha kanalizace je uvedena dle dostupných informací - zameřet hloubky v místě vzhledu šachty správcem, zameřet poruchu.
2. Hloubka uliční síti bude ověřena sondami při realizaci. Sondážní činnost bude provedena pod dohledem správce síti.
3. Hloubka uliční síti bude ověřena sondami při realizaci. Sondážní činnost bude provedena pod dohledem správce síti.
4. Zpracován a v plánu rozlohu.

PŘÍČNÝ ŘEZ B-B 1:25



PŘEHLED KONSTRUKČNÍCH MATERIÁLŮ

BETON (ZNAČENÍ DLE ČSN EN 206+A1)	C 12/15 - X0
PODKLADNÍ BETON	C 30/37 - XF2
PREFABRIKOVANÁ NOSNÁ KONSTRUKCE	C 30/37 - XF4
ŘÍMSY	MC 25, XF1
CEMENTOVÁ MALTA	

BETONÁŘSKÁ VÝŽTIŽ 8 500B (ZNAČENÍ DLE ČSN 42 0139)

OCEL

MOSTNÍ PROVIZORIUM S235 JR

Propustek přes Mlýnský náhon v ulici Pod Nádražím v Hořovicích

Město Hořovice, Palackého náměstí 2, 268 01 Hořovice, e-mail: m-podnadrzi@hozovice.cz	Město Hořovice Palackého náměstí 2 268 01 Hořovice
Služba projektová a inženýrská	



Výškový systém: BpV Souřadnicový systém: S-JTSK

Číslo zadání: 23 192 00	HP:	Ing. Petr ŠOLC	Zadání: projektant Ing. Martin KUČNÍČEK
Schválil: Ing. Petr ŠOLC	HP:	Ing. Petr ŠOLC	HP:
Číslo kódu: Ing. Petr ŠOLC	HP:	Ing. Petr ŠOLC	HP:
Číslo kódu: Ing. Petr ŠOLC	HP:	Ing. Petr ŠOLC	HP:

Projektant: Město Hořovice, Palackého náměstí 2, 268 01 Hořovice	Stavba: Město Hořovice, Palackého náměstí 2, 268 01 Hořovice	Stavba: Město Hořovice, Palackého náměstí 2, 268 01 Hořovice
Objekt: SO 201 - REKONSTRUKCE PROPUSTKU	Objekt: SO 201 - REKONSTRUKCE PROPUSTKU	Objekt: SO 201 - REKONSTRUKCE PROPUSTKU
Průběh: NOVÝ STAV - ŘEZY	Průběh: NOVÝ STAV - ŘEZY	Průběh: NOVÝ STAV - ŘEZY

Váš dopis zn.:
Ze dne: 23.02.2024

Sp. zn.: KHSSC 13919/2023
Č. j.: KHSSC 16502/2024

Datovou schránkou
Pontex spol. s.r.o.,
Bezová 1658/1
147 00 Praha 4 - Braník

Vyřizuje: Bc. Iva Žovincová, DiS.
Tel.: 310 014 491
E-mail: iva.zovincova@khsstc.cz

Datum: 05.03.2024

„Hořovice, Propustek přes Mlýnský náhon, Pod Nádražím“, dokumentace pro sloučené územní a stavební povolení.

Na základě žádosti Města Hořovice, IČ 002 332 42, Palackého nám. 2, 268 01 Hořovice, zastoupené na základě plné moci ze dne 04.03.2024 Pontex, spol. s.r.o., IČ 40763439, Bezová 1658/1, 147 00 Praha 4 – Braník, posoudila Krajská hygienická stanice Středočeského kraje se sídlem v Praze jako dotčený správní úřad podle § 77 a § 82 odst. 1 a příloha č. 2 a odst. 2 písm. i) zákona č. 258/2000 Sb., o ochraně veřejného zdraví a o změně některých souvisejících zákonů, ve znění pozdějších předpisů (dále jen „zákon 258“), a místně příslušný dle § 11 odst. 1 písm. b) zákona č. 500/2004 Sb., správní řád, ve znění pozdějších předpisů (dále jen „správní řád“), projektovou dokumentaci pro sloučené územní a stavební povolení: **„Hořovice, Propustek přes Mlýnský náhon, Pod Nádražím“**, v rozsahu právní úpravy provedené § 30 a 77 odst. 2 zákona 258, a na základě §334a odst.1 a 3 zákona 283/2021Sb., stavební zákon, ve znění pozdějších předpisů, a v souladu s ustanovením § 4 odst. 2 písm. a) zákona č.183/2006 Sb., o územním plánování a stavebním řádu, ve znění pozdějších předpisů, a § 149 odst. 1 správního řádu, vydává toto:

z á v a z n é s t a n o v í s k o:

S předloženou projektovou dokumentací pro sloučené územní a stavební povolení: **„Hořovice, Propustek přes Mlýnský náhon, Pod Nádražím“**,
se souhlasí.

Odůvodnění: Podáním doručeným dne 23.02.2024 jste požádali, v zastoupení investora, o posouzení výše uvedené dokumentace (PD zpracoval: Pontex, spol. s.r.o., IČ 40763439, Praha 4, zodpovědný projektant: Ing. Martin Kudrnáč, ČKAIT: 0012337, pod č. zakázky 23 192 00, datum: 11/2023). Předmětem stavby je rekonstrukce propustku přes Mlýnský náhon (Žákův náhon) v intravilánu města Hořovice. Dotčené pozemky: 1829/28 - zastavěná plocha a nádvoří společný dvůr, 1831/1 - vodní plocha koryto vodního toku umělé, 1831/2 - vodní plocha koryto vodního toku umělé, 1831/3 - vodní plocha koryto vodního toku umělé, 1832/2 – zahrada, 1832/3 – zahrada, 1837/1 - ostatní plocha - ostatní komunikace, 1838 - ostatní plocha - ostatní komunikace, 1839 zastavěná plocha a nádvoří a 1860/1 – ostatní plocha – manipulační plocha.

Jedná se o změnu dokončené stavby, přesněji o novostavbu propustku v místě propustku stávajícího, který bude kompletně odstraněn (propustku na místní komunikaci v průmyslové oblasti

města Hořovice). Stávající propustek je v havarijním stavu – propad v pravé části propustku. Rekonstrukci je nutné provádět po etapách, neboť je nutné zachování provozu po celou dobu stavby, minimálně v pracovních dnech. Z těchto důvodů je uvažováno s instalací mostního provizoria prakticky po celou dobu výstavby s výjimkou etapy 1. Nový propustek bude dispozičně obdobný stávajícímu stavu – šířka vozovky 5,6 m, novou nosnou konstrukci bude tvořit uzavřený železobetonový rám. Oproti stávajícímu stavu bude doplněna římsa s odrazným obrubníkem vlevo.

Etapy stavby:

Etapa 1 - Součástí etapy 1 bude přeložka STL plynovodu. Ta je zadána městem jako samostatná akce a bude realizována po ukončení topné sezóny 2023/2024 v předstihu před vlastní rekonstrukcí. Následně bude v etapě 1 zahájena vlastní rekonstrukce propustku, a to vybudováním pravé části v místě stávající propadlé konstrukce a sousedního chodníku. Práce v etapě 1 budou probíhat za stávajícího provozu na zachované části stávajícího propustku (stávající stav).

Etapa 2 - bude zahájena instalací předem připraveného mostního provizoria v pravé části propustku. Na toto provizorium bude přeměrována doprava. Následně budou realizovány přeložky vedení CETIN a ČEZ v levé části propustku. Pro provedení přeložek bude demolována potřebná část stávajícího propustku.

Etapa 3 - bude provedena výstavba levé části propustku. Provoz bude zachován po instalovaném mostním provizoriu. Dokončení této části bude provedeno v době víkendu po odsunu mostního provizoria mimo prostor vlastní stavby na manipulační plochu.

Etapa 4 - bude propustek dokončen. V době dokončování bude doprava vedena stále po mostním provizoriu. Jeho poloha však bude podle potřeby měněna. Část prací bude prováděna o víkendu, kdy bude provizorium odsunuto mimo prostor vlastní stavby na manipulační plochu.

Byl proveden průzkum existence inženýrských sítí (Pontex, 09/2023) a v dotčeném území se nachází inženýrské sítě jiných subjektů. A to: CETIN (sdělovací) - bude přeloženo pod propustek (SO 461), ČEZ Distribuce (vedení NN), bude přeloženo pod propustek (SO 401), GasNet (STL plynovod) - bude přeloženo pod propustek v předstihu před rekonstrukcí – samostatná akce (po skončení topné sezóny 2023/2024) a Vodovody a kanalizace Beroun (kanalizace) - bude zachována pod novou konstrukcí propustku.

Požadavky na demolice a kácení dřevin: Stavba předpokládá kompletní demolicí stávajícího propustku s nezbytným zasažením sousedních konstrukcí oplocení a boků koryta náhonu.

Provizorní přejezd: Při výstavbě bude pro zajištění dopravy přes oblast propustku připravena individuálně vyrobená konstrukce provizorního přejezdu. Šířka, zatížitelnost a prostorové dispozice provizoria musí umožnit průjezd běžného nákladního automobilu a běžných osobních automobilů.

Údaje o souladu s územně plánovací dokumentací: Nedochází ke změně využití území. Bude zachován stávající stav.

Ochrana před hlukem: Objekt není zdrojem hluku pro okolí.

V průběhu stavby budou dodržovány všechny hygienické předpisy a předpisy pro ochranu životního prostředí. Zhotovitel bude dodržovat zejména následující pravidla:

- Přesunované hmoty je nutno zkrápět a to nejen na vozidlech, ale i na vlastním staveništi. Všechna vozidla před jejich výjezdem na veřejné komunikace budou očištěna.
- Po celou dobu provádění stavby nebudou překračovány hygienické limity hluku a vibrací podle platné legislativy. Osoba, která používá nebo provozuje stroje a zařízení, které jsou zdrojem hluku a vibrací, je povinna technickými, organizačními a dalšími opatřeními v rozsahu stanoveném zákonem a prováděcím právním předpisem zajistit dodržování hygienických limitů hluku a přenosu vibrací na fyzické osoby.
- Je nutné věnovat zvýšenou pozornost technickému stavu dopravních a stavebních mechanismů z hlediska jejich ekologické nezávadnosti a v tomto směru realizovat jejich pravidelné kontroly.

Vzhledem k tomu, že nejde technicky zabezpečit, aby stavební práce byly prováděny bezhlučně, je třeba upozornit obyvatele okolní zástavby na zvýšenou hlučnost po dobu stavby.

Projektová dokumentace není v rozporu s požadavky legislativy na ochranu veřejného zdraví, a proto bylo možno vydat souhlasné stanovisko.

MUDr. Alena Bulvasová
vedoucí odd. hygieny obecné a komunální
pro okresy Beroun a Rakovník

**VYJÁDŘENÍ O EXISTENCI SÍTĚ ELEKTRONICKÝCH KOMUNIKACÍ
společnosti CETIN a.s.
(„Vyjádření“)**

**A VŠEOBECNÉ PODMÍNKY OCHRANY SÍTĚ ELEKTRONICKÝCH KOMUNIKACÍ
společnosti CETIN a.s.
(„Všeobecné podmínky ochrany SEK“)**

toto Vyjádření a Všeobecné podmínky ochrany SEK je vydané dle ustanovení § 101 zákona č. 127/2005 Sb., o elektronických komunikacích a o změně některých souvisejících zákonů, v platném znění („**Zákon o elektronických komunikacích**“), a dle ustanovení § 161 zákona č. 183/2006 Sb., o územním plánování a stavebním řádu, v platném znění („**Stavební zákon**“), a dle příslušných ustanovení zákona č. 89/2012 Sb., občanského zákoníku, v platném znění („**Občanský zákoník**“)

Číslo jednací: 55909/24

Číslo žádosti: 0124 568 590 („Žádost“)

Název akce („ Stavba “)	Propustek přes Mlýnský náhon v ulici Pod Nádražím v Hořovicích	
Důvod vydání Vyjádření („ Důvod vyjádření “)	Společné územní a stavební řízení	
Žadatel	Pontex, spol. s r.o.	
Stavebník	Město Hořovice, Palackého náměstí 2/2, Hořovice, 26801	
Zájmové území	Okres	Beroun
	Obec	Hořovice
	Kat. území / č. parcely	Hořovice
Platnost Vyjádření	23. 2. 2026 („Den konce platnosti Vyjádření“)	

Žadatel Žádostí určil a vyznačil Zájmové území, jakož i určil Důvod Vyjádření.

Na základě určení a vyznačení Zájmového území Žadatelem a na základě určení Důvodu Vyjádření vydává společnost CETIN a.s. následující Vyjádření:

Dojde ke střetu se sítí elektronických komunikací (dále jen „SEK“) společnosti CETIN a.s.

- (I) Na Žadatelem určeném a vyznačeném Zájmovém území se vyskytuje SEK společnosti CETIN a.s.;
- (II) Společnost CETIN a.s. **za podmínky splnění bodu (III)** tohoto Vyjádření **souhlasí**, aby Stavebník a/nebo Žadatel, je-li Stavebníkem v Zájmovém území vyznačeném v Žádosti, provedl Stavbu a/nebo činnosti povolené příslušným správním rozhodnutím vydaným dle Stavebního zákona;
- (III) Stavebník a/nebo Žadatel, je-li Stavebníkem, je povinen
 - (i) dodržet tyto níže uvedené podmínky, které byly stanovené POS, tak jak je tento označen ve Všeobecných podmínkách ochrany SEK
 - Podmínkou pro provedení stavby je přeložení kabelové trasy SEK. Vynucená překládka zařízení SEK bude řešena samostatným projektem a realizována naší společností CETIN a.s. Vynucená překládka zařízení SEK bude zapracována do PD stavby a zahrnuta do správního rozhodnutí na stavbu. Konkrétní způsob řešení vynucené překládky SEK, bude prokazatelně projednán se zaměstnancem naší společnosti a to: p. Václav Adámek, tel: 720750026, e-mail: vaclav.adamek@cetin.cz, před vydáním správního rozhodnutí. Stavebník je povinen uzavřít se

Číslo jednací: 55909/24

Číslo žádosti: 0124 568 590

společností CETIN a.s. Smlouvu o realizaci překládky SEK s dostatečným předstihem před zahájením stavby. Pokud nelze toto výše uvedené dodržet, bude nutné zahájit nové správní řízení pro samostatný stavební objekt přeložky SEK. Vynucená překládka SEK bude provedena s ohledem na podmínky ochrany SEK stanovených v příslušném vyjádření o existenci SEK, dále s ohledem na ČSN 736005 (Prostorová úprava vedení technického vybavení) a ČSN 332160 (ochrana sdělovacích vedení a zařízení před rušivými a nebezpečnými vlivy trojfázových vedení VN, VVN a ZVN) tak, aby novou polohou zařízení SEK nebyla narušena ochranná pásma ostatních provozovatelů inženýrských sítí. Vynucená překládka musí být provedena v koordinaci s výstavbou před dokončením definitivních povrchů. Upozorňuji, že v souladu s ustanovením § 104 odst. 17 zákona č. 127/2005 Sb. veškeré náklady spojené s překládkou zařízení SEK a jejich ochranou před poškozením nese stavebník, který překládku vyvolal.

; a

- (ii) řídit se Všeobecnými podmínkami ochrany SEK, které jsou nedílnou součástí Vyjádření;
- (IV) Pro případ, že bude nezbytné přeložení SEK, zajistí vždy takové přeložení SEK její vlastník, společnost CETIN a.s. Stavebník, který vyvolal překládku SEK je dle ustanovení § 104 odst. 17 Zákona o elektronických komunikacích povinen uhradit společnosti CETIN a.s. veškeré náklady na nezbytné úpravy dotčeného úseku SEK, a to na úrovni stávajícího technického řešení;
- (V) Pro účely přeložení SEK dle bodu (IV) tohoto Vyjádření je Stavebník povinen uzavřít se společností CETIN a.s. Smlouvu o realizaci překládky SEK.

Vyjádření je platné pouze pro Zájmové území určené a vyznačené Žadatelem, jakož i pro Důvod Vyjádření stanovený a určený Žadatelem v Žádosti.

Vyjádření pozbývá platnosti i) v Den konce platnosti Vyjádření, ii) změnou rozsahu Zájmového území či změnou Důvodu Vyjádření uvedeného v Žádosti a/nebo iii) jakýmkoliv porušením kterékoliv povinnosti stanovené Všeobecnými podmínkami ochrany SEK, to vše v závislosti na tom, která ze skutečností rozhodná pro pozbytí platnosti Vyjádření nastane nejdříve.

Společnost CETIN a.s. vydáním tohoto Vyjádření poskytla Žadateli pro Žadatelem určené a vyznačené Zájmové území veškeré informace o SEK dostupné společnosti CETIN a.s. ke dni podání Žádosti.

Ze strany společnosti CETIN a.s. může v některých případech docházet ke zpracování Vašich osobních údajů. Ke zpracování Vašich osobních údajů dochází vždy v souladu s platnými právními předpisy. Konkrétní zásady a podmínky zpracování osobních údajů společností CETIN a.s. jsou dostupné na stránce <https://www.cetin.cz/zasady-ochrany-osobnich-udaju>.

V případě dotazů k Vyjádření kontaktujte prosím asistenční linku 238 461 111.

Přílohami Vyjádření jsou:

- *Všeobecné podmínky ochrany SEK*
- *Informace k vytýčení SEK ve vlastnictví společnosti CETIN a.s.*
- *Situační výkres (obsahuje Zájmové území určené a vyznačené Žadatelem a výřezy účelové mapy SEK)*

Číslo jednací: 55909/24

Číslo žádosti: 0124 568 590

Vyjádření vydala společnost **CETIN a.s.** dne: 23. 2. 2024.

A handwritten signature in blue ink, appearing to be "Karl".

CETIN a.s.
Českomoravská 2510/19, Libeň
190 00 Praha 9
DIČ: CZ04084063

102

VŠEOBECNÉ PODMÍNKY OCHRANY SÍTĚ ELEKTRONICKÝCH KOMUNIKACÍ společnosti CETIN a.s.**1. PLATNOST VŠEOBECNÝCH PODMÍNEK**

- i) Tyto Všeobecné podmínky ochrany sítě elektronických komunikací (dále jen „VPOSEK“) tvoří součást Vyjádření (jak je tento pojem definován níže v článku 2 VPOSEK).
- ii) V případě rozporu mezi Vyjádřením a těmito VPOSEK mají přednost ustanovení Vyjádření, pokud není těmito VPOSEK stanoveno jinak.

2. DEFINICE

Níže uvedené termíny, jsou-li použity v těchto VPOSEK a uvozeny velkým písmenem, mají následující význam:

„**CETIN**“ znamená CETIN a.s. se sídlem Českomoravská 2510/19, Libeň, 190 00 Praha 9, IČO: 04084063, zapsaná v obchodním rejstříku vedeném Městským soudem v Praze pod spz. B 20623;

„**Den**“ je kalendářní den;

„**Kabelovod**“ podzemní zařízení sestávající se z tělesa Kabelovodu a kabelových komor, sloužící k zatahování kabelů a ochranných trubek;

„**Občanský zákoník**“ znamená zákon č. 89/2012 Sb., občanský zákoník, ve znění pozdějších předpisů;

„**POS**“ je zaměstnanec společnosti CETIN, pověřený ochranou sítě, Bohumil Sajdler, tel.: 602 380 756, e-mail: bohumil.sajdler@cetin.cz;

„**Pracovní den**“ znamená Den, který není v České republice dnem pracovního klidu nebo státem uznaným svátkem;

„**Příslušné požadavky**“ znamená jakýkoli a každý příslušný právní předpis, vč. technických norem, nebo normativní právní akt veřejné správy či samosprávy, nebo jakékoli rozhodnutí, povolení, souhlas nebo licenci, včetně podmínek, které s ním souvisí;

„**Překládka**“ je stavba spočívající ve změně trasy vedení SEK ve vlastnictví CETIN nebo přemístění zařízení SEK ve vlastnictví CETIN; Stavebník, který Překládku vyvolal, je dle ustanovení § 104 odst. 17 Zákona o elektronických komunikacích povinen uhradit společnosti CETIN veškeré náklady na nezbytné úpravy dotčeného úseku SEK, a to na úrovni stávajícího technického řešení;

„**SEK**“ je síť elektronických komunikací ve vlastnictví CETIN;

„**Stavba**“ je stavba a/nebo činnosti ve vztahu, k níž bylo vydáno Vyjádření, a je prováděna Stavebníkem a/nebo Žadatelem v souladu s Příslušnými požadavky, povolená příslušným správním rozhodnutím vydaným dle Stavebního zákona;

„**Stavebník**“ je osoba takto označená ve Vyjádření;

„**Stavební zákon**“ je zákon č. 183/2006 Sb., o územním plánování a stavebním řádu;

„**Vyjádření**“ je vyjádření o existenci sítě elektronických komunikací vydané společností CETIN dne 23. 2. 2024 pod č.j. 55909/24;

„**Zájmové území**“ je území označené Žadatelem a/nebo Stavebníkem v Žádosti;

„**Situační výkres**“ je výkres, který je přílohou Vyjádření a obsahuje Zájmové území určené a vyznačené Žadatelem v Žádosti a výřezy účelové mapy SEK;

„**Zákon o elektronických komunikacích**“ je zákon č. 127/2005 Sb., o elektronických komunikacích a o změně některých souvisejících zákonů, ve znění pozdějších předpisů;

„**Žadatel**“ je osoba takto označená ve Vyjádření.

„**Žádost**“ je žádost, kterou Žadatel a/nebo Stavebník požádal CETIN o vydání Vyjádření.

3. PLATNOST A ÚČINNOST VPOSEK

Tyto VPOSEK jsou platné a účinné dnem odeslání Vyjádření na i) adresu elektronické pošty Stavebníka a/nebo Žadatele uvedenou v Žádosti nebo ii) adresu pro doručení prostřednictvím poštovní přepravy uvedenou Stavebníkem a/nebo Žadatelem v Žádosti.

4. OBECNÁ PRÁVA A POVINNOSTI STAVEBNÍKA A/NEBO ŽADATELE

- (i) Stavebník, Žadatel je výslovně srozuměn s tím, že SEK je veřejně prospěšným zařízením, byla zřízena ve veřejném zájmu a je chráněna Příslušnými požadavky.
- (ii) SEK je chráněna ochranným pásmem, jehož rozsah je stanoven (a) ustanovením § 102 Zákona o elektronických komunikacích a/nebo (b) právními předpisy účinnými před Zákonem o elektronických komunikacích, není-li Příslušnými požadavky stanoveno jinak.
- (iii) Stavebník, Žadatel nebo jím pověřená třetí osoba, je povinen při provádění Stavby nebo jiných prací, při odstraňování havárií a projektování staveb, řídit se Příslušnými požadavky, správnou praxí v oboru stavebnictví a technologickými postupy a je povinen učinit veškerá nezbytná opatření vyžadovaná Příslušnými požadavky k ochraně SEK před poškozením. Povinnosti dle tohoto odstavce má Stavebník rovněž ve vztahu k SEK, které se nachází mimo Zájmové území.
- (iv) Při zjištění jakéhokoliv rozporu mezi údaji v Situačním výkresu, který je přílohou Vyjádření a skutečným stavem, je Stavebník a/nebo Žadatel povinen bez zbytečného odkladu, nejpozději Den následující po zjištění takové skutečnosti, zjištěný rozpor oznámit POS.
- (v) Stavebník, Žadatel nebo jím pověřená třetí osoba, je povinen každé poškození či krádež SEK bezodkladně, nejpozději Den následující po zjištění takové skutečnosti, oznámit takovou skutečnost dohledovému centru společnosti CETIN na telefonní číslo +420 238 464 190.
- (vi) Bude-li Stavebník, Žadatel nebo jím pověřená třetí osoba na společnosti CETIN požadovat, aby se jako účastník správního řízení, pro jehož účely bylo toto Vyjádření vydáno, vzdala práva na odvolání proti rozhodnutí vydanému ve správním řízení, je oprávněn kontaktovat POS.

5. POVINNOSTI STAVEBNÍKA PŘI PŘÍPRAVĚ STAVBY

- (i) Při projektování Stavby je Stavebník povinen zajistit, aby projektová dokumentace Stavby (i) zohledňovala veškeré požadavky na ochranu SEK vyplývající z Příslušných požadavků, zejména ze Zákona o elektronických komunikacích a Stavebního zákona, (ii) respektovala správnou praxi v oboru stavebnictví a technologické postupy a (iii) umožňovala, aby i po provedení a umístění Stavby dle takové projektové dokumentace byla společnost CETIN, jako vlastník SEK schopna bez jakýchkoli omezení a překážek provozovat SEK, provádět údržbu a opravy SEK.
- (ii) Nebude-li možné projektovou dokumentaci zajistit některý, byť i jeden z požadavků dle předchozího odstavce (i) a/nebo umístění Stavby by mohlo způsobit, že nebude naplněn některý, byť i jeden z požadavků dle předchozího odstavce (i), vyvolá Stavebník Překládku.
- (iii) Při projektování Stavby, která se nachází nebo je u ní zamýšleno, že se bude nacházet v ochranném pásmu radiových tras společnosti CETIN a překračuje výšku 15 m nad zemským povrchem, a to včetně dočasných objektů zařízení staveniště (jeřáby, konstrukce, atd.) je Stavebník povinen písemně kontaktovat POS za účelem získání konkrétního stanoviska a podmínek k ochraně radiových tras společnosti CETIN a pro určení, zda Stavba vyvolá Překládku. Ochranné pásmo radiových tras v šíři 50m je zakresleno do situačního výkresu, který je součástí tohoto Vyjádření.

VŠEOBECNÉ PODMÍNKY OCHRANY SÍTĚ ELEKTRONICKÝCH KOMUNIKACÍ společnosti CETIN a.s.

Číslo jednací: 55909/24

Číslo žádosti: 0124 568 590

- (iv) Pokud se v Zájmovém území nachází podzemní silové vedení (NN) ve vlastnictví společnosti CETIN, je Stavebník povinen ve vztahu k projektové dokumentaci zajistit totéž, co je uvedeno pod písm (i) tohoto článku 5, přičemž platí, že Stavebník vyvolá Překládku v případech uvedených pod písm (ii) tohoto článku 5.
- (v) Stavebník je povinen při projektování Stavby, která je stavbou (a) zařízení silových elektrických sítí (VN, VVN a ZVVN) a/nebo (b) trakčních vedení, provést výpočet či posouzení rušivých vlivů na SEK, zpracovat ochranná opatření, to vše dle a v souladu s Příslušnými požadavky. Stavebník je povinen nejpozději třicet (30) Dnů před podáním žádosti o vydání příslušného správního rozhodnutí k umístění Stavby dle Stavebního zákona předat POS výpočet či posouzení rušivých vlivů na SEK a zpracovaná ochranná opatření.
- (vi) Je-li Stavba v souběhu s Kabelovodem, nebo Kabelovod kříží, je Stavebník povinen nejpozději ke Dni, ke kterému započne se zpracováním projektové dokumentace ke Stavbě, oznámit POS a zpracovat s POS (a) veškeré případy, kdy trajektorie podvrtná a protlaků budou vedeny ve vzdálenosti menší, než je 1,5 m od Kabelovodu a (b) jakékoliv výkopové práce, které budou nebo by mohly být vedeny v úrovni či pod úrovní Kabelovodu nebo kabelové komory.
- (vii) Je-li Stavba umístěna nebo má být umístěna v blízkosti Kabelovodu, ve vzdálenosti menší, než jsou 2 m nebo kříží-li Stavba Kabelovod ve vzdálenosti menší, než je 0,5 m nad nebo kdekoliv pod Kabelovodem, je Stavebník povinen předložit POS k posouzení zakreslení Stavby v příčných řezech, přičemž do příčného řezu je Stavebník rovněž povinen zakreslit profil kabelové komory.

6. POVINNOSTI STAVEBNÍKA PŘI PROVÁDĚNÍ STAVBY

- (i) Stavebník je před započítím jakýchkoliv zemních prací ve vztahu ke Stavbě povinen vytýčit trasu SEK na terénu dle Příslušných požadavků a dle Stavebního zákona. S vytýčenou trasou SEK je Stavebník povinen seznámit všechny osoby, které budou anebo by mohly zemní práce ve vztahu ke Stavbě provádět. V případě porušení této povinnosti bude Stavebník odpovědný společnosti CETIN za náklady a škody, které porušení této povinnosti společnosti CETIN vzniknou a je povinen je společnosti CETIN uhradit.
- (ii) Pět (5) Pracovních dní před započítím jakýchkoliv prací ve vztahu ke Stavbě je Stavebník povinen oznámit společnosti CETIN, že zahájí práce či činnosti ve vztahu ke Stavbě. Písemné oznámení dle předchozí věty zašle Stavebník na adresu elektronické pošty POS a bude obsahovat minimálně číslo jednací Vyjádření a kontaktní údaje Stavebníka.
- (iii) Stavebník je povinen zabezpečit a zajistit SEK proti mechanickému poškození, a to zpravidla dočasným umístěním silničních betonových panelů nad kabelovou trasou SEK. Do doby, než je zajištěna a zabezpečena ochrana SEK proti mechanickému poškození, není Stavebník oprávněn přejíždět vozidly nebo stavební mechanizací kabelovou trasu SEK. Při přepravě vysokých nákladů nebo při projíždění stroji, vozidly či mechanizací pod nadzemním vedením SEK je Stavebník povinen prověřit, zda výška nadzemního vedení SEK je dostatečná a umožňuje spolehlivý a bezpečný způsob přepravy nákladu či průjezdu strojů, vozidel či mechanizace.
- (iv) Při provádění zemních prací v blízkosti SEK je Stavebník povinen postupovat tak, aby nedošlo ke změně hloubky uložení nebo prostorového uspořádání SEK. V místech, kde SEK vystupuje ze země do budovy, rozváděče, na sloup apod. je Stavebník povinen vykonávat zemní práce se zvýšenou mírou opatrnosti, výkopové práce v blízkosti sloupů nadzemního vedení SEK je Stavebník povinen provádět v takové vzdálenosti od sloupu nadzemního vedení SEK,

kteřá je dostatečná k tomu, aby nedošlo nebo nemohlo dojít k narušení stability sloupu nadzemního vedení SEK. Stavebník je povinen zajistit, aby jakoukoliv jeho činností nedošlo bez souhlasu a vědomí společnosti CETIN (a) ke změně nivelety terénu, a/nebo (b) k výsadbě trvalých porostů, a/nebo (c) ke změně rozsahu a změně konstrukce zpevněných ploch. Pokud došlo k odkrytí SEK, je Stavebník povinen SEK po celou dobu odkrytí náležitě zabezpečit proti prověšení, poškození a odcizení.

- (v) Zjistí-li Stavebník kdykoliv během provádění prací ve vztahu ke Stavbě jakýkoliv rozpor mezi údaji v projektové dokumentaci a skutečností, je povinen bezodkladně přerušit práce a oznámit zjištěný rozpor na adresu elektronické pošty POS. Stavebník není oprávněn pokračovat v pracích ve vztahu ke Stavbě do doby, než získá písemný souhlas POS s pokračováním prací.
- (vi) Stavebník není bez předchozího písemného souhlasu společnosti CETIN oprávněn manipulovat s kryty kabelových komor, jakkoliv zakrývat vstupy do kabelových komor, a to ani dočasně, vstupovat do kabelových komor, jakkoliv manipulovat s případně odkrytými prvky SEK či s jakýmkoliv jiným zařízením se SEK souvisejícím. Rovněž bez předchozího písemného souhlasu společnosti CETIN není Stavebník oprávněn umístit nad trasou Kabelovodu jakoukoliv jinou síť technické infrastruktury v podélném směru.
- (vii) Byla-li v souladu s Vyjádřením a těmito VPOSEK odkryta SEK je Stavebník povinen tři (3) Pracovní dny před zakrytím SEK písemně oznámit POS zakrytí SEK a vyzvat ho ke kontrole před zakrytím. Oznámení Stavebníka dle předchozí věty musí obsahovat minimálně předpokládaný Den zakrytí, číslo jednací Vyjádření a kontaktní údaje Stavebníka. Stavebník není oprávněn provést zakrytí do doby, než získá písemný souhlas POS se zakrytím.

7. ROZHODNÉ PRÁVO

Vyjádření a VPOSEK se řídí českým právem, zejména Občanským zákoníkem, Zákonem o elektronických komunikacích a Stavebním zákonem. Veškeré spory z Vyjádření či VPOSEK vyplývající budou s konečnou platností řešeny u příslušného soudu České republiky.

8. PÍSEMNÝ STYK

Písemným stykem či pojmem „písemně“ se pro účely Vyjádření a VPOSEK rozumí předání zpráv jedním z těchto způsobů:

- v listinné podobě;
- e-mailovou zprávou se zaručeným elektronickým podpisem dle zák. č. 227/2000 Sb., o elektronickém podpisu a o změně některých dalších zákonů (zákon o elektronickém podpisu), ve znění pozdějších předpisů;

9. ZÁVĚREČNÁ USTANOVENÍ

- (i) Stavebník, Žadatel nebo jím pověřená třetí osoba je počínaje Dnem převzetí Vyjádření povinen užít informace a data uvedená ve Vyjádření pouze a výhradně k účelu, pro který mu byla tato poskytnuta. Stavebník, Žadatel nebo jím pověřená třetí osoba není oprávněn informace a data rozmnožovat, rozšiřovat, pronajímat, půjčovat či jinak umožnit jejich užívání třetí osobou bez předchozího písemného souhlasu společnosti CETIN.
- (ii) Pro případ porušení kterékoliv z povinností Stavebníka, Žadatele nebo jím pověřené třetí osoby, založené Vyjádřením /nebo těmito VPOSEK je Stavebník, Žadatel či jím pověřená třetí osoba odpovědný za veškeré náklady a škody, které společnosti CETIN vzniknou porušením povinností Stavebníka, Žadatele nebo jím pověřené třetí osoby.

Číslo jednací: 55909/24

Číslo žádosti: 0124 568 590

Informace k vytyčení *SEK*

V případě požadavku na vytyčení *PVSEK* společnosti *CETIN a.s.* se, prosím, obraťte na společnosti uvedené níže.

CETIN a.s. - středisko Praha a Stř.Čechy

se sídlem: Českomoravská 2510/19, Libeň, 190 00 Praha 9
IČ: 04084063 DIČ: CZ04084063
kontakt: tel: 238461858 obslužná doba po-pa 8 - 14 hod

ARITMET s.r.o.

se sídlem: Gutova 2134/26, 100 00 Praha 10
IČ: 27951529 DIČ: CZ27951529
kontakt: Mikuláš Záworka, mobil: 606213599, e-mail: mikulas.zaworka@arimet.cz

FORTEL s.r.o.

se sídlem: Nušlova 2286, 158 00 Praha 5
IČ: 62909380 DIČ: CZ62909380
kontakt: Petr Lásk, mobil: 602308933, e-mail: fortel@fortel.cz

Chadima Zdeněk

se sídlem: Máchova 257, 539 73 Skuteč
IČ: 01222163 DIČ:
kontakt: Zdeněk Chadima, tel: 731115933, e-mail: z.chadima@tiscali.cz

Ing. Václav Hlavatý

se sídlem: V Lukách 2162, 269 01 Rakovník
IČ: 44255501 DIČ:
kontakt: Ing. Václav Hlavatý, mobil: 606632506, e-mail: dobrahlava@seznam.cz

Milouš Koloušek

se sídlem: Novovysočanská 827/36, 190 00 Praha - Vysočany
IČ: 76397238 DIČ:
kontakt: Milouš Koloušek, mobil: 605297296, e-mail: mkolousek@ixcon.cz

Miroslav Kraušner

se sídlem: Jaselská 1159, 295 01 Mnichovo Hradiště
IČ: 64721051 DIČ: CZ64721051
kontakt: Miroslav Kraušner, mobil: 602350825, e-mail: spojdrat@seznam.cz

NEWTELELINE spol. s r.o.

se sídlem: Praha 6, Bělohorská 185/163 169 00
IČ: 48108421 DIČ: CZ48108421
kontakt: Michal Schonauer, mobil: 608333920, e-mail: michal.schonauer@ntl.cz

SITEL, spol. s r.o.

se sídlem: Baarova 957/15, 140 00 Praha 4
IČ: 44797320 DIČ: CZ 44797320
kontakt: Zdeněk Halamka, mobil: 602 234 287, e-mail: zhalamka@sitel.cz,
Stanislav Rada, mobil: 606 744 788, e-mail: sr@sitel.cz

Číslo jednací: 55909/24

Číslo žádosti: 0124 568 590

SPOJMONT s.r.o.

se sídlem: Žitavského 556, 156 00 Praha 5
IČ: 61501387 DIČ: CZ61501387
kontakt: Miloslav Možný, mobil: 777794853, e-mail: info@spojmont.cz
Jan Adámek, mobil: 777226627, e-mail: info@spojmont.cz

SUPTel a.s.

se sídlem: Hřbitovní 1322/15, 312 16 Plzeň
IČ: 25229397 DIČ: CZ25229397
kontakt: Bohumír Fulín, mobil: 724635314, e-mail: fulin@suptel.cz
Jiří Kalfířt, mobil: 724635351, e-mail: kalfirt@suptel.cz
Vlastimil Koudelka, mobil: 725277777, e-mail: koudelka@suptel.cz

Štěpán Klemens

se sídlem: Prorektorská 671/4, 108 00 Praha 10
IČ: 76547710 DIČ:
kontakt: Štěpán Klemens, mobil: 728445254, email: stepan.klemens@gmail.com

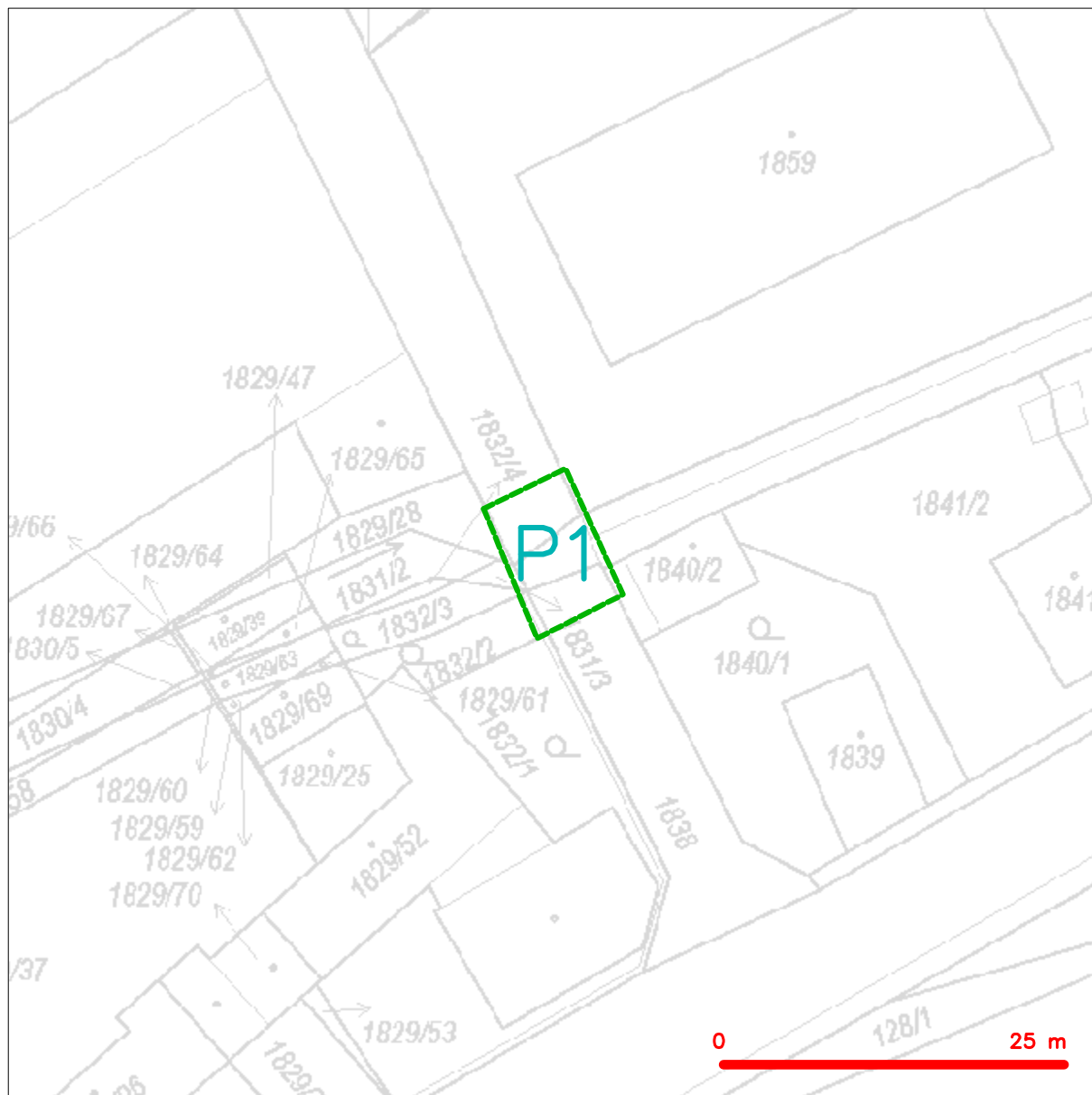
Vegacom, a.s.

se sídlem: Novodvorská 1010/14, 142 01 Praha 4
IČ: 25788680 DIČ: CZ25788680
kontakt: Milan Novotný, mobil: 724 437 713, e-mail: novotnym@vegacom.cz

TEMO-TELEKOMUNIKACE, a.s.

se sídlem: U Záběhlického zámku 233/15, 106 00 Praha 10
IČ: 25740253 DIČ: CZ25740253
kontakt: Michal Nun, mobil: 601 378 578, vytyceni@temo.cz

SITUAČNÍ VÝKRES - ZÁJMOVÉ ÚZEMÍ

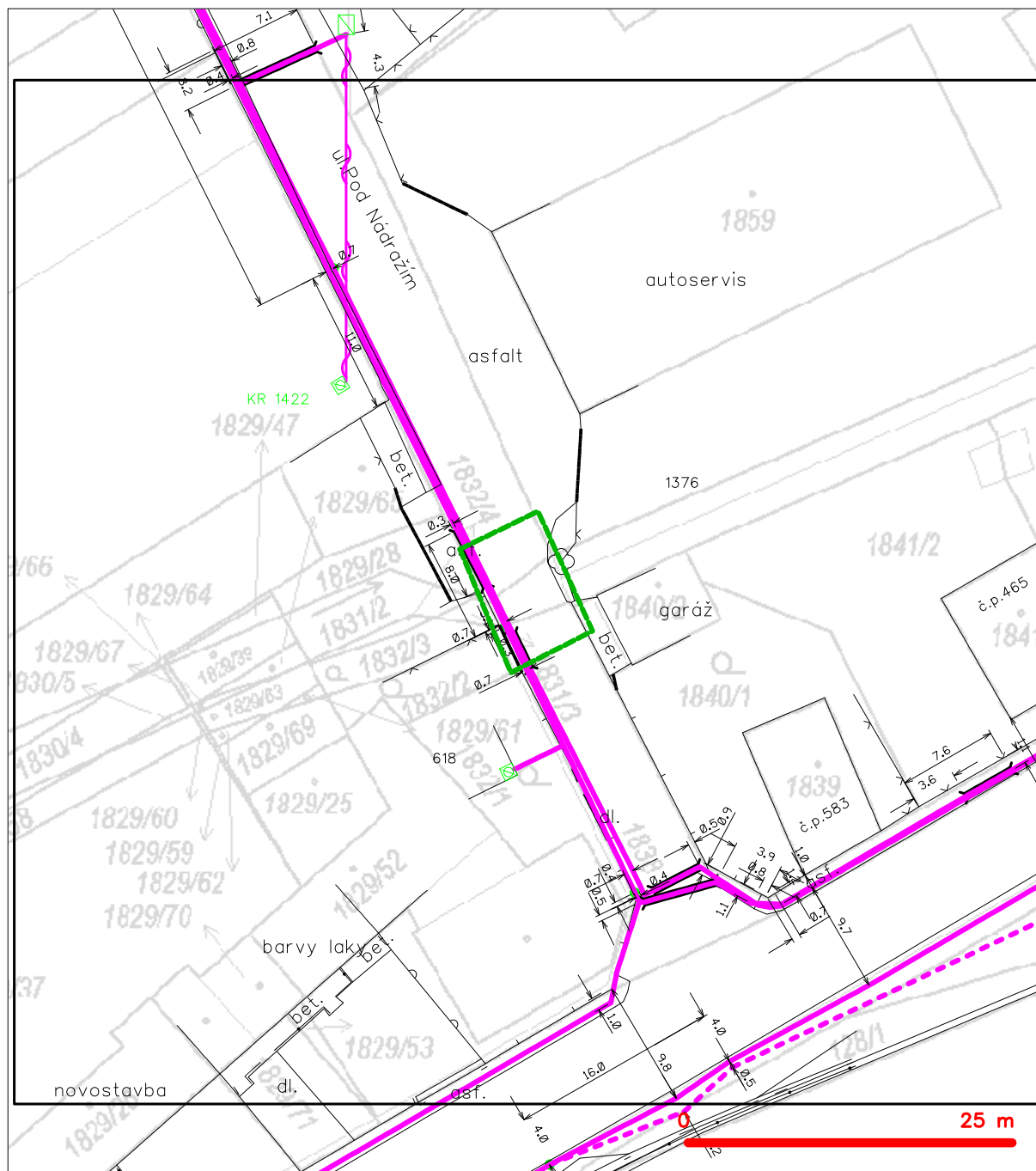


LEGENDA

----- hranice zájmového území k vyjádření


CETIN a.s.
Českomoravská 2510/19, Libeň
190 00 Praha 9
DIČ: CZ04084063
102

SITUAČNÍ VÝKRES - POLYGON 1



LEGENDA

- | | | | |
|--|---|--|---|
| | hranice zájmového území k vyjádření | | nezaměřený průběh optického kabelu, HDPE trubky |
| | NN přípojka, území s NN přípojkou CETIN | | nebo souběh optického a metalického kabelu |
| | zaměřený průběh metalického kabelu | | radiové sítě, ochranné pásmo radiové sítě |
| | zaměřený průběh optického kabelu, HDPE trubky | | nadzemní sítě |
| | nebo souběh optického a metalického kabelu | | nepřevozované sítě |
| | nezaměřený průběh metalického kabelu | | podzemní sítě cizí |
| | nadzemní sítě cizí | | sítě s NN |
| | | | kojektor, kabelovod |



DISTRIBUCE

Pontex, spol. s r.o.
Bezová 1658/1
Praha
147 00 BRANÍK



0000000102140243304

NAŠE ZNAČKA
001147834009

MÍSTO ODESLÁNÍ / DNE
Plzeň / 30. 5. 2024

Vyjádření k projektové dokumentaci ke stavbě ve smyslu energetického zákona a příslušných technických norem

Dobrý den,

reagujeme na váš požadavek ze dne 28. 5. 2024 týkající se vydání vyjádření k projektové dokumentaci pro účely společného povolení.

V zájmovém území k zamýšlené stavbě a/nebo s ní související činnosti na pozemku parcelní číslo dle předložené PD v katastrálním území Hořovice vedené pod názvem „Propustek přes Mlýnský náhon v ulici Pod Nádražím v Hořovicích“ se nachází zařízení **kNN 0,4kV** v našem majetku.

S předloženou projektovou dokumentací souhlasíme za těchto podmínek:

- 1) Bude provedeno přeložení kabelového vedení NN 0,4kV na základě smlouvy o zajištění přeložky č. 8120095401.
- 2) Podmínkou pro zahájení činnosti v blízkosti zařízení distribuční soustavy, resp. v ochranném pásmu je platné sdělení o existenci zařízení v majetku společnosti ČEZ Distribuce, a. s., pro výše uvedené zájmové území, které získáte prostřednictvím Geoportálu (geoportal.cezdistribuce.cz), při dodržení podmínek uvedených ve sdělení a v tomto vyjádření.
- 3) V dostatečném časovém předstihu před zahájením prací je nutné podat žádost o udělení souhlasu s činností a umístěním stavby v blízkosti zařízení distribuční soustavy, resp. v ochranném pásmu. Postup a formulář je k dispozici na www.cezdistribuce.cz. Při realizaci stavby je nutné se řídit podmínkami, které budou stanoveny v případě kladného posouzení podané žádosti.
- 4) Místa křížení a souběhy ostatních zařízení a staveb se zařízeními energetickými, komunikačními sítěmi pro elektronickou komunikaci nebo zařízeními technické infrastruktury musí být vyprojektovány a provedeny v souladu s platnými normami a předpisy, zejména s ČSN 33 2000-5-52, ČSN EN 50110-1, ČSN EN 50341-1, ČSN 73 6005, ČSN 33 3320 a PNE 33 0000-6, PNE 33 3301, PNE 34 1050.
- 5) V případě nadzemního vedení nn budou pro stavby a konstrukce dodrženy odstupové vzdálenosti uvedené v PNE 33 3302 a hranu výkopu doporučujeme při realizaci stavby umístit min. 1 m od základové části podpěrného bodu.
- 6) Při realizaci stavby a/nebo provádění související činnosti nesmí dojít v žádném případě k nebezpečnému přiblížení osob, věcí, zařízení nebo mechanismů a strojů k živým částem pod napětím, tj. musí být dodržena minimální vzdálenost 1 m od živých částí zařízení NN (nízkého napětí), 2 m od vedení VN (vysokého napětí) a 3 m od vedení VVN (velmi vysokého napětí), dle PNE 33 0000-6 s vazbou

ČEZ Distribuce, a. s.

Děčín - Děčín IV-Podmokly, Teplická 874/8, PSČ 405 02 | IČO: 24729035, DIČ: CZ24729035 |
zapsaná v obchodním rejstříku vedeném Krajským soudem v Ústí nad Labem, sp. zn. B 2145 |
bezplatná linka: 800 850 860, e-mail: info@cezdistribuce.cz, www.cezdistribuce.cz |
zasílací adresa: ČEZ Distribuce, a. s., Plzeň, Guldenerova 2577/19, PSČ 326 00

Otočte prosím

na ČSN EN 50110-1, pokud není větší vzdálenost stanovena v jiném předpisu (např. ČSN ISO 12480-1). V případě, že nebude možné tuto vzdálenost dodržet, je žadatel povinen požádat o vypnutí předmětného elektrického zařízení, případně o dočasné zaizolování vodičů NN.

7. Pracovníci provádějící práce budou prokazatelně poučeni o nebezpečí, které hrozí při nedodržení bezpečnostních předpisů. S ohledem na provádění prací v blízkosti zařízení distribuční soustavy, resp. v ochranném pásmu upozorníme na možnost nebezpečných vlivů od elektrického zařízení. Opatření proti těmto vlivům je na straně žadatele, dodavatele prací nebo jimi pověřených osobách. ČEZ Distribuce, a. s., nepřevzme žádnou zodpovědnost za případné škody, které vzniknou následkem poruchy nebo havárie elektrického zařízení za nepředvídaných okolností nebo nedodržením výše uvedených podmínek.
8. Stavbou nebude narušeno stávající uzemnění nadzemního vedení ani statika podpěrných bodů. Nebude-li možné toto dodržet je nutné situaci řešit formou přeložky zařízení distribuční soustavy ve smyslu § 47 zákona č. 458/2000 Sb., v platném znění.
9. V případě činnosti a/nebo stavby v blízkosti elektrického vedení, resp. v ochranném pásmu bude dotčený prostor ze všech stran možného přístupu/vjezdu po celou dobu realizace viditelně označen výstražnou cedulí.
10. Umístěním stavby nesmí dojít ke ztížení přístupu našich pracovníků a pracovníků námi pověřených firem k zařízení v majetku společnosti ČEZ Distribuce, a. s. Při případné úpravě povrchu nesmí dojít ke změně výškové nivelity země oproti současnému stavu.
11. Musí být dodrženy Podmínky pro práce v ochranných pásmech zařízení, které jsou v platném znění k dispozici na www.cezdistribuce.cz, popř. jsou součástí vydaného sdělení o existenci zařízení v majetku společnosti ČEZ Distribuce, a. s.
12. Dojde-li k obnažení podzemního vedení nebo k poškození energetického zařízení, sítě pro elektronickou komunikaci nebo zařízení se sítí pro elektronickou komunikaci související nebo zařízení technické infrastruktury ve vlastnictví ČEZ Distribuce, a. s., nahláste nám prosím tuto skutečnost bezodkladně jako poruchu na bezplatnou linku 800 850 860. Poškození nebo mimořádné události způsobené na zařízení žadatelem, dodavatelem prací nebo jimi pověřenými osobami budou opraveny na náklady viníka. Zahrnutí obnažených, případně poškozených částí podzemního vedení může být provedeno pouze po souhlasu vydaném společností ČEZ Distribuce, a. s.
13. Toto vyjádření se nevztahuje na zařízení v majetku společností ČEZ ICT Services, a. s., a Telco Pro Services, a. s.
14. Toto vyjádření nenahrazuje souhlas k zajištění příkonu elektrické energie.

Platnost tohoto vyjádření je 1 rok od data vydání.

V případě, že nebudou dodrženy stanovené podmínky, vyhrazujeme si právo kdykoli odvolat své souhlasné vyjádření.

S pozdravem



Ing. Roman Válek

Vedoucí odboru Specializovaná obsluha
ČEZ Distribuce, a. s.

Váš požadavek související s distribucí elektrické energie můžete vyřídit přes Distribuční portál (www.cezdistribuce.cz/dip) nebo mobilní aplikaci PROUD (ke stažení na www.cezdistribuce.cz/proud).





naše značka
5003033468
vyřizuje
Renáta Korandová
e-mail
technici@gasnet.cz
datum
24.04.2024

Pontex, spol. s r.o.
Bezová 1658/1
14700 Praha

Věc:
Propustek přes Mlýnský náhon v ulici Pod Nádražím v Hořovicích
K.ú. - p.č.: Hořovice

Stavebník: Město Hořovice, Palackého náměstí 2/2, 26801 Hořovice
Účel stanoviska: Povolení stavby - stavební režim (ÚR+SP)

UPOZORNĚNÍ:
Vaše stavba byla zařazena do režimu se zvýšeným dozorem nad stavební činností v ochranném a bezpečnostním pásmu PZ. Důkladně se prosím seznamte s obsahem stanoviska, proveďte oznámení o zahájení stavební činnosti, objednejte si vytýčení a postupujte podle pokynů uvedených ve stanovisku.
Společnost GasNet s.r.o. požaduje přizvat ke kontrole provedení stavební činnosti a zda nedošlo k poškození majetku společnosti. Pokud nedojde ke splnění těchto povinností bude společnost GasNet s.r.o. nucena zahájit řízení o narušení ochranného pásma PZ a nebude souhlasit s užíváním Vaší stavby.

V ZÁJMOVÉM ÚZEMÍ STAVBY SE NACHÁZÍ TATO PLYNÁRENSKÁ ZAŘÍZENÍ A PLYNOVODNÍ PŘÍPOJKY:
- STL plynovod d63/PE
- STL plynovod ve výstavbě (rekonstrukce)
- STL plynovodní přípojka ve výstavbě (cizí stavba)
- ostatní plynárenská zařízení (ochranné trubky...)

Na základě předložené situace byl předán informační zákes.

Společnost GasNet s.r.o. připravuje v zájmovém území rekonstrukci plynovodní sítě.
Investice společnosti GasNet s.r.o. je evidována pod názvem: Z-REKO MS Hořovice-Pod Nádražím
Číslo stavby: 7700105127
Termín stavby se předpokládá v roce: 2024 (termín může být změněn)

Vaši stavbu požadujeme koordinovat s naší výše uvedenou investicí.
Projektovým manažerem stavby je:
Hvizďalová Kristýna
Projektový manažer
GasNet Služby, s.r.o.,
T: 777 933617
E: kristyna.hvizdalova@gasnet.cz

Upozorňujeme, že na plánovaná plynárenská zařízení a plynovodní přípojky se již po vydání územního rozhodnutí vztahují
OCHRANNÁ PÁSMÁ (dle čl. 225 zákona č. 670/2004 Sb. - doplněním § 68 zákona č. 58/2000 Sb.)

Ochranné pásmo STL plynovodů a přípojek je v zastavěném území obce 1 m na obě strany od potrubí. Ochranné pásmo slouží k zajištění bezpečného a spolehlivého provozu plynárenského zařízení, plynovodních přípojek.

GasNet Služby, s.r.o.
Plynárenská 499/1 · Zábřehovice · 602 00 Brno · T 555 90 10 10 · www.gasnet.cz
IČ: 27935311 · DIČ: CZ27935311
Zápis do obchodního rejstříku: Krajský soud v Brně, sp. zn. C 57165, dne 26. 7. 2007
Certificate of incorporation: Regional Court in Brno, ref. number C 57165, on 26th July 2007

Zákaznická linka GasNet 555 90 10 10, info@gasnet.cz, www.gasnet.cz

Pro realizaci stavby stanovujeme tyto podmínky:

- PŘED ZAHÁJENÍM STAVBY BUDE PROVEDENO PŘESNÉ VYTÝČENÍ PLYNÁRENSKÝCH ZAŘÍZENÍ A PLYNOVODNÍCH PŘÍPOJEK (dále jen PZ), viz.odst.1 tohoto stanoviska - poskytnutý zakres je pouze ORIENTAČNÍ. Dále bude provedeno zabezpečení všech poklopů na PZ.

- Při souběhu, křížení technické IS s PZ a při realizaci stavby požadujeme dodržení ČSN 73 6005, TPG 702 01,TPG 702 04, TPG 700 03, zákon č.458/2000 Sb. ve znění pozdějších předpisů, případně další předpisy související s uvedenou stavbou.

- Zemní, demoliční, stavební práce v prostoru ochranného pásma PZ budou prováděny výhradně ručním způsobem a s maximální opatrností, nesmí dojít k poškození PZ. Všechny práce musí být vykonávány tak, aby v žádném případě nenarušily bezpečný provoz PZ.

- Křížení a souběh propustku s PZ musí být v souladu s ČSN 73 6005.

- Úhel křížení PZ s propustkem bude 90°,nelze-li tento úhel v odůvod.případech dodržet,může být úhel křížení menší, nejméně však 60°.

- Po dobu realizace stavby nebude v ochranném pásmu PZ prováděna deponie zeminy, stavebního materiálu a nebude zde umísťováno zařízení staveníště.

- V ochranném pásmu PZ nesmí být umísťovány žádné nadzemní stavby. Obrisy budov, přístřešků, stožárů, sloupů, pilířů, informačních tabulí, dopravního značení, mobiliáře, plotů, opěrných zdí, ŽB zdí atd. (patky, podezdívky, betonové základy apod.) musí být umístěny mimo ochranné pásmo PZ.

- Těžké stavební stroje provádějící demolici, výstavbu propustku, budou umístěny mimo ochranné pásmo PZ. V případě přejezdu nad PZ požadujeme chránit PZ před mechanickým poškozením betonovými panely, popř. ocelovými plechy o tloušťce min. 3 cm. Panely se ukládají kolmo k ose PZ, do pískového lože.

- Konstrukce propustku musí být provedena tak, aby propustek neovlivňoval provoz stávajícího PZ, a aby případnou opravu PZ bylo možné provést bez zásahu do konstrukce propustku.

KOMUNIKACE, ZPEVNĚNÉ PLOCHY:

- Novými zpevněnými plochami a terénními úpravami při realizaci stavby nesmí dojít ke změně stávajícího krytí PZ nebo jen v souladu s ČSN 73 6005. Při realizaci stavby je nutné dodržet minimální a maximální doporučené krytí PZ dle ČSN 73 6005, tabulka B.1.

- Po odtěžení stávající konstrukce komunikace bude podstatně sníženo krytí stávajícího PZ. Proto je vyloučeno použití těžké mechanizace přímo nad potrubím. UPOZORNĚNÍ – plynovodní přípojky jsou napojeny na povrchu potrubí, jejich krytí může být o cca 0,2-0,3 m nižší.

- Při odstranění konstrukce komunikace v úrovni zemní pláně (skrývce zeminy) požadujeme chránit PZ před mechanickým poškozením při pojezdě betonovými panely, popř. ocelovými plechy o tloušťce min. 3 cm. Panely se ukládají kolmo k ose PZ, do pískového lože, minimálně 0,5 m (a více) nad PZ.

- PZ musí být řádně podsypáno a obsypáno těženým pískem, vše v souladu s ČSN EN 12007-1-4, TPG 702 01.

TERÉNNÍ ÚPRAVY:

- V případě nutnosti provádění terénních úprav pozemku nad PZ, musí být průkazně zjištěna hloubka uložení stávajícího PZ. Následné úpravy terénu musí být provedeny tak, aby konečné uložení PZ bylo prokazatelně od 0,80 - 1,50 m dle ČSN 736005, tabulka B1.

- Dojde-li k dočasnému snížení krytí PZ, při realizaci požadujeme chránit PZ před mechanickým poškozením při pojezdě betonovými panely, popř. ocelovými plechy o tloušťce min. 3 cm. Panely se ukládají kolmo k ose PZ, do pískového lože, minimálně 0,5 m (a více) nad PZ.

VEGETAČNÍ ÚPRAVY:

- Při odstraňování stromů a keřů nesmí dojít k poškození PZ. Při případném dolování pařezu lze v ochranném pásmu PZ vykonávat zemní práce pouze ručně. Zasahují-li kořeny pod PZ, je třeba je obnažit a přerušit, aby nedošlo k posunu, popř. poškození PZ.

- Při vysazování stromů a okrasných dřevin požadujeme dodržet od stávajícího PZ vzdálenost minimálně 2 m na obě strany. Nová výsadba musí umožnit budoucí rekonstrukci či opravu PZ a nesmí ohrozit bezpečný provoz PZ.

- Pokud realizace stavby vyvolá výškovou nebo směrovou úpravu trasy PZ, popř. osazení chráničky na PZ, bude toto

posuzováno jako přeložka, náklady budou hrazeny investorem stavby. Kontakt na odpovědného pracovníka naleznete na: <http://www.gasnet.cz/cs/kontaktni-system/>

GasNet Služby, s.r.o. si vyhrazuje právo vydání případných dalších podmínek, pokud by to okolnosti výstavby vyžadovaly.

V rozsahu této stavby souhlasíme s povolením stavby dle zákona 183/2006 Sb. ve znění pozdějších předpisů. Tento souhlas platí pro územní řízení, řízení o územním souhlasu, veřejnoprávní smlouvy pro umístění stavby, zjednodušené územní řízení, ohlášení, stavební řízení, společné územní a stavební řízení, vodoprávní řízení, veřejnoprávní smlouvu o provedení stavby nebo oznámení stavebního záměru s certifikátem autorizovaného inspektora.

Pokud se stane stanovisko v době své platnosti součástí rozhodnutí stavebního úřadu (bude citována naše značka stanoviska), prodlužuje se jeho platnost o dobu platnosti rozhodnutí stavebního úřadu.

V zájmovém území se mohou nacházet plynárenská zařízení jiných vlastníků či správců, případně i dlouhodobě nefunkční/neprovozovaná plynárenská zařízení bez dostupných informací o jejich poloze a vlastnictví. Plynárenská zařízení a plynovodní přípojky (dále jen PZ) jsou dle ust. § 2925 zákona č. 89/2012 Sb., občanského zákoníku, provozovány jako zařízení zvláště nebezpečná a z tohoto důvodu jsou chráněna ochranným pásmem dle zákona č. 458/2000 Sb. ve znění pozdějších předpisů.

Rozsah ochranného pásma je stanoven v zákoně 458/2000 Sb. ve znění pozdějších předpisů.

Stavební činnosti je možné realizovat pouze při dodržení podmínek stanovených v tomto stanovisku. Nebudou-li tyto podmínky dodrženy, budou stavební činnosti považovány dle § 68 zákona č. 458/2000 Sb. ve znění pozdějších předpisů za činnost bez našeho předchozího souhlasu. Při každé změně projektu nebo stavby (zejména trasy navrhovaných inženýrských sítí) je nutné požádat o nové stanovisko k této změně.

Nedodržení podmínek uvedených v tomto stanovisku zakládá odpovědnost stavebníka za vzniklé škody.

Za stavební činnosti se pro účely tohoto stanoviska považují všechny činnosti prováděné v ochranném pásmu PZ (tzn. bezvýkopové technologie a terénní úpravy) a činnosti mimo ochranné pásmo, pokud by takové činnosti mohly ohrozit bezpečnost a spolehlivost PZ (např. trhací práce, sesuvy půdy, vibrace, apod.).

Případné zřizování stavenišť, skladování materiálů, stavebních strojů apod. bude realizováno mimo ochranné pásmo PZ (není-li ve stanovisku uvedeno jinak).

Při použití nákladních vozidel, stavebních strojů a mechanismů požadujeme zabezpečit případný přejezd přes PZ uložením betonových panelů v místě přejezdu PZ.

PŘI REALIZACI STAVBY BUDOU DODRŽENY TYTO PODMÍNKY PRO PROVÁDĚNÍ STAVEBNÍ ČINNOSTI:

(1) Před zahájením stavební činnosti bude provedeno vytyčení trasy a přesné určení uložení PZ. Vytyčení trasy provede příslušná regionální oblast ZDARMA. Formulář a kontakt naleznete na <https://www.gasnet.cz/cs/ds-vytyceni-pz/>, lze využít QR kód, který je uveden v tomto stanovisku. Při podání žádosti uvede žadatel naši značku (číslo jednací) uvedenou v úvodu tohoto stanoviska a sdělí termín zahájení a ukončení stavby. O provedeném vytyčení trasy bude sepsán protokol. Přesné určení uložení PZ (sondou) je povinen provést stavebník na svůj náklad. **BEZ VYTYČENÍ TRASY A PŘESNÉHO URČENÍ ULOŽENÍ PZ STAVEBNÍKEM NESMÍ BÝT VLASTNÍ STAVEBNÍ ČINNOST ZAHÁJENA. VYTYČENÍ POVAŽUJEME ZA ZAHÁJENÍ STAVEBNÍ ČINNOSTI V OCHRANNÉM A BEZPEČNOSTNÍM PÁSMU PZ. PROTOKOL O VYTYČENÍ MÁ PLATNOST 2 MĚSÍCE.**

(2) Stavebník je povinen stavebnímu podnikateli prokazatelně předat kopii tohoto stanoviska. Převzetí kopie stvrdí stavební podnikatel stavebníkovi svým podpisem a zápisem do stavebního deníku. Pracovníci provádějící stavební činnosti budou prokazatelně seznámeni s polohou PZ, rozsahem ochranného pásma a těmito podmínkami.

(3) Bude dodržena mj. ČSN 73 6005, TPG 702 01, TPG 702 04, TPG 700 03, zákon č. 458/2000 Sb. ve znění pozdějších předpisů, případně další předpisy související s uvedenou stavbou.

(4) Při provádění stavební činnosti v ochranném pásmu PZ vč. přesného určení uložení PZ je stavebník povinen učinit taková opatření, aby nedošlo k poškození PZ nebo ovlivnění jejich bezpečnosti a spolehlivosti provozu. Nebude použito nevhodného nářadí, zemina bude těžena pouze ručně bez použití pneumatických, elektrických, bateriových a motorových nářadí.

(5) V případě použití bezvýkopových technologií (např. protlaku) bude před zahájením stavební činnosti provedeno úplné obnažení PZ v místě křížení na náklady stavebníka. Technologie musí být navržena tak, aby v místě křížení nebo souběhu s

PZ byl dostatečný stranový nebo výškový odstup od PZ, který zajistí nepoškození PZ během prací a to s ohledem na použitou bezvýkopovou technologii a všechny její účinky na okolní terén. V případě, že nemůže být tato podmínka dodržena, nesmí být použita bezvýkopová technologie.

(6) Odkrytá PZ budou v průběhu nebo při přerušení stavební činnosti řádně zabezpečena proti jejich poškození.

(7) Poklopy uzávěrů a ostatních armatur na PZ, vč. hlavních uzávěrů plynu (HUP) na odběrném plynovém zařízení udržovat stále přístupné a funkční po celou dobu trvání stavební činnosti.

(8) Bude zachována hloubka uložení PZ (není-li ve stanovisku uvedeno jinak).

(9) Stavebník je povinen neprodleně oznámit každé i sebemenší poškození PZ (vč. drobných vrypů do PE potrubí, poškození izolace, signalizačního vodiče, výstražné fólie, markeru atd.) na telefon 1239.

(10) Před provedením zásypu výkopu a v průběhu stavby bude provedena kontrola dodržení podmínek stanovených pro stavební činnosti v ochranném pásmu PZ. Povinnost kontroly se vztahuje i na PZ, která nebyla odhalena. Kontrolu provede příslušná regionální oblast (formulář a kontakt naleznete na <https://www.gasnet.cz/cs/ds-vytyceni-pz/>, lze využít QR kód, který je uveden v tomto stanovisku). Při žádosti uvede žadatel naši značku (číslo jednací) uvedenou v úvodu tohoto stanoviska. Kontrolu je třeba objednat min. 5 dnů předem. Předmětem kontroly je také ověření dodržení stanovené odstupové vzdálenosti staveb, které byly povoleny v ochranném a bezpečnostním pásmu PZ.

(11) O provedené kontrole bude sepsán protokol. Bez provedené kontroly nesmí být PZ zasypána. Stavebník je povinen na základě výzvy provozovatele PZ, nebo jeho zástupce doložit průkaznou dokumentaci o nepoškození PZ během výstavby nebo provést na své náklady kontrolní sondy v místě styku stavby s PZ.

(12) Plynárenské zařízení a plynovodní přípojky budou před zásypem výkopu řádně podsypány a obsypány, bude provedeno zhutnění a bude osazena výstražná fólie žluté barvy, to vše v souladu s předpisem provozovatele distribuční soustavy „Zásady pro projektování, výstavbu, rekonstrukce a opravy“, který naleznete na <https://www.gasnet.cz/cs/technicke-dokumenty/> a v souladu s ČSN EN 12007-1-4, TPG 702 01, TPG 702 04.

(13) Neprodleně po skončení stavební činnosti budou řádně osazeny všechny poklopy a nadzemní prvky PZ.

(14) Pokud stavebník nedodrží podmínky stanovené tímto stanoviskem bude činnost stavebníka vyhodnocena provozovatelem PZ jako narušení ochranného nebo bezpečnostního pásma PZ a budou z toho vyvozeny příslušné důsledky.

Platí pouze pro území vyznačené v příloze tohoto stanoviska a to 24 měsíců ode dne jeho vydání.

V případě dotčení pozemku v majetku společnosti GasNet, s.r.o. je třeba dále projednat smluvní vztah k tomuto pozemku. Kontakt na projednání naleznete na adrese www.gasnet.cz/cs/kontaktni-system/, činnost "Smluvní vztahy - pozemky a budovy plynárenských zařízení".

Za správnost a úplnost dokumentace předložené s žádostí včetně jejího souladu s platnými předpisy plně zodpovídá její zpracovatel. Stanovisko nenahrazuje případná další stanoviska k jiným částem stavby.

V případě další korespondence nebo jednání (např. změna stavby) uvádějte naši značku - 5003033468 a datum tohoto stanoviska. Kontakty jsou k dispozici na <https://www.gasnet.cz/cs/kontaktni-system/>.



GasNet, s.r.o.
zastoupená společností GasNet Služby, s.r.o., IČ 27935311
Renáta Korandová
Technik externích požadavků-Čechy
Oddělení zpracování ext. požadavků-Čechy



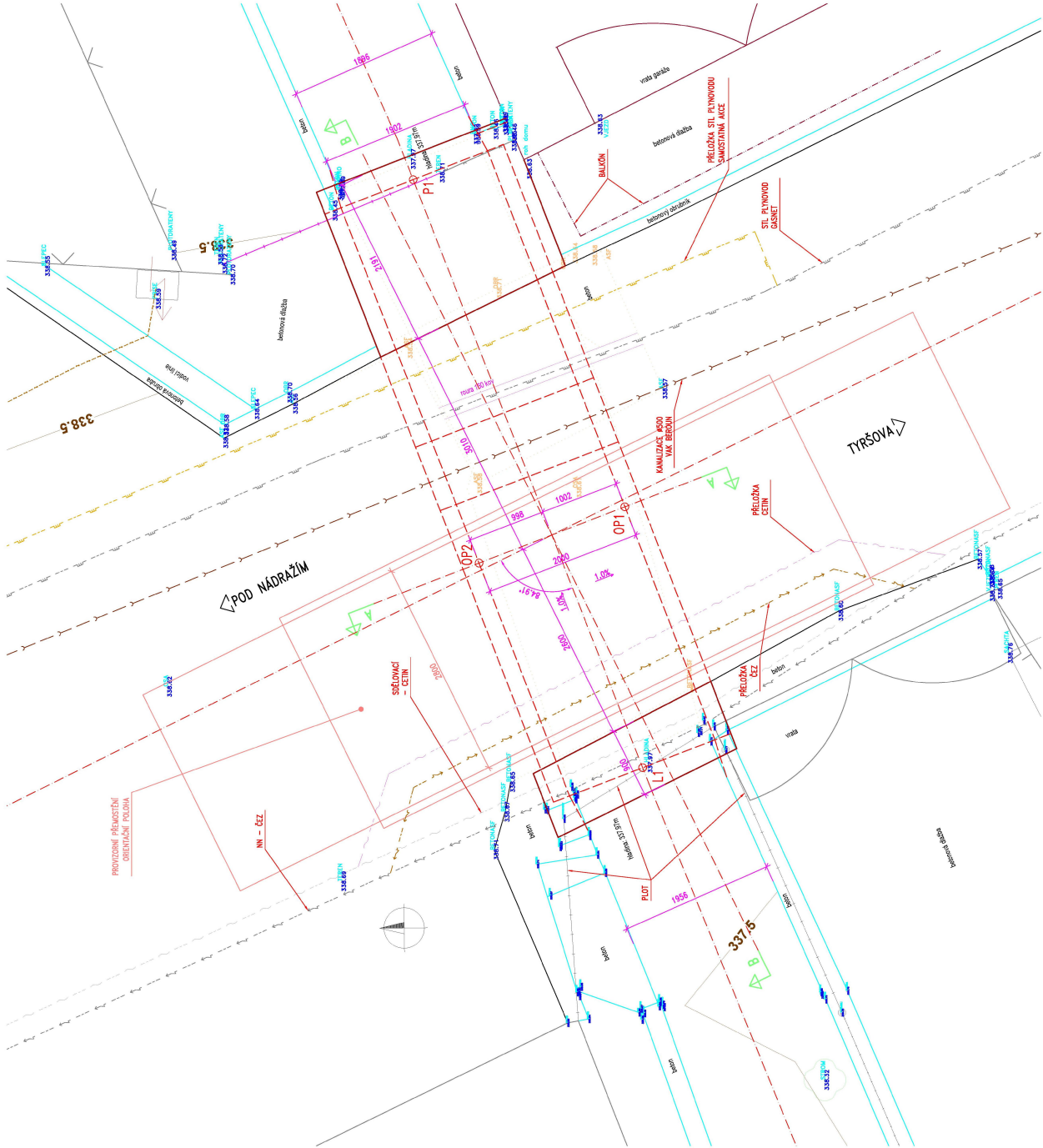
Zažádejte o vytyčení

Přílohy: Orientační zakres plynárenského zařízení, Detailní zakres plynárenského zařízení, Ověřená příloha žadatele, Ověřená příloha žadatele



linie plynovodu	NTL	STL	VTL	WTL	nefunkční	plánovaná stavba před realizací	ve výstavbě, neuvedeno do provozu	regulační stanice	ochranné zařízení	kabel	elektrořípojka	kabel protikorozi ochrany	anodové uzemnění	stanice katodové ochrany	pásmo vlivu anodového uzemnění SKAO	neplynovodní zařízení/ technologie (linie/ bod/plocha)

PŮDORYS 1:25



SOUŘADNICE HLAVNÍCH BODŮ

BOD	Y [m]	X [m]
OP1	783.682.090	1.062.120.810
OP2	783.682.810	1.062.118.945
P1	783.677.505	1.062.118.322

Propustek přes Mlýnský náhon v ulici Pod Nádražím v Hořovicích

Město Hořovice
Palackého náměstí 2
268 01 Hořovice

Hořovice

Projednatel: Ing. Petr Jirák
Zpracovatel: Ing. Petr Jirák
Technická zpráva: Ing. Petr Jirák
Výkresy: Ing. Petr Jirák

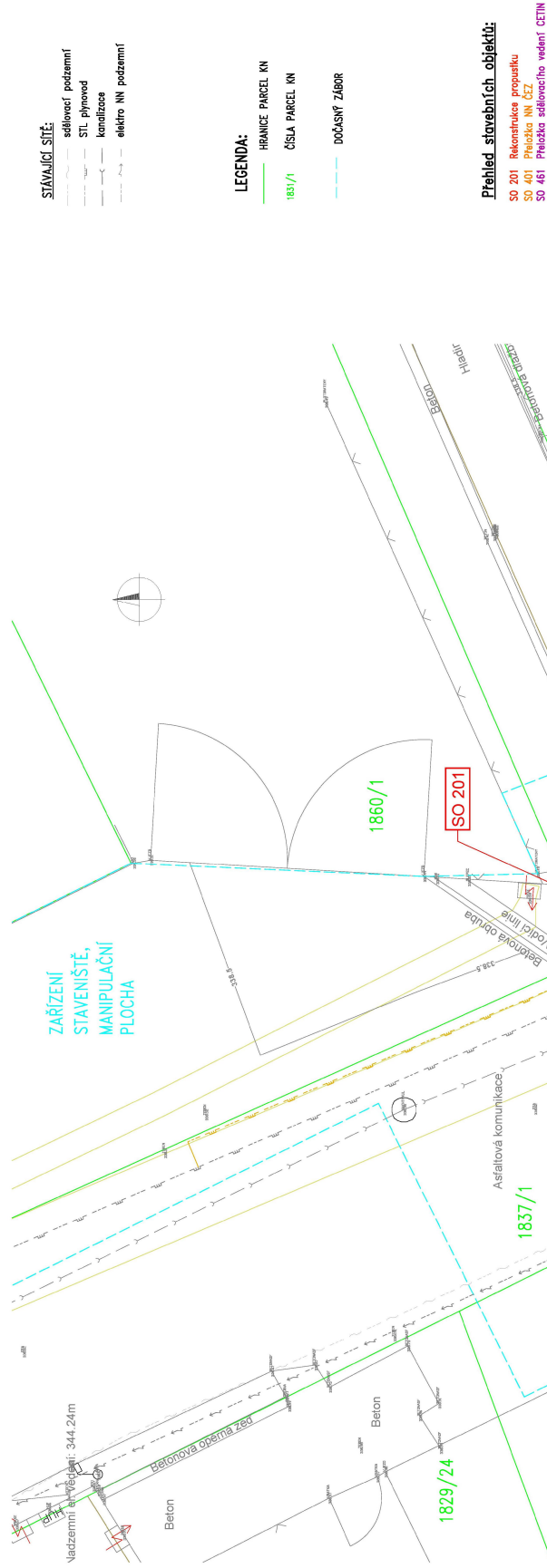
Hořovice

Výkresový systém: S-JTSK

Číslo archivu: 23 192 00

Stav: 1/2023

Průběh: NOVÝ STAV – PŮDORYS



SO 201 **Rekonstrukce propustku**
SO 401 **Přeložka NN ČEZ**
SO 461 **Přeložka sdělovacího vedení CETIN**

Hořovice
Město Hořovice
Palackého náměstí 2
288 01 Hořovice

Služby propanuk a investic

Město Hořovice, Palackého náměstí 2, 288 01 Hořovice, e-mail: e-podatelna@mesto-horovice.cz

Celo zadržky:	23 192 00	HDP:	
Schválil:	Ing. Petr ŠOUŘEK <i>Šourek</i>	Zodp. projektant: Ing. Martin KUJDAČO 90225814, mku@pontex.cz	<i>KS</i>
Techn. kontrola:	Ing. David ŠOUŘEK, Ph.D.	Vypracoval:	Ing. Martin KUJDAČO



Práha 4, Bozovč 1068, 147 00
tel: +420 24462731 fax: +420 24461028

Doplnění:	MMS	Hodnota	Dost:	Hodnota	Kraj:	Sřezávací Stupň
Akce:	Datum 11/2023					
Dost:	Souprava č. přílohy					
Průběh:	C.3					

Vaše značka / ze dne: / 22.02.2024
Naše značka: O24070225310

Vyřizuje: M. Kubásková
Tel.: tel.: +420 311 747 137
E-mail: technicka.kancelar@vakberoun.cz

Pontex, spol. s r.o.
Ladislav Bambušek
Bezová č.p. 1658/1
147 00 Braník

Datum: 21.03.2024

Územní nebo stavební řízení – bez záměru napojení na vodohospodářské sítě

Název stavby: Propustek přes Mlýnský náhon v ulici Pod Nádražím v Hořovicích

Místo stavby: k.ú. Hořovice – Hořovice parc. č. 1829/28, 1831/1, 1831/3, 1837/1, 1838, 1839, 1860/1

Stavebník: Město Hořovice, Hořovice, Palackého náměstí, č.p. 2/2, 26801

Předložené podklady:

- žádost o vyjádření, zájmové území v KM, STZ, koordinační situace (v M 1:50, Ing. M. Kudrnáč)
- Popis stavby: Předmětem projektu je rekonstrukce propustku přes Mlýnský náhon (Žákův náhon) v intravilánu města Hořovice. Jedná se o změnu dokončené stavby, přesněji novostavbu propustku v místě propustku stávajícího, který bude kompletně odstraněn. Předmětem akce je rekonstrukce propustku na místní komunikaci v průmyslové oblasti města Hořovice. Stávající propustek je v havarijním stavu-propad v pravé části propustku. Nový propustek bude dispozičně obdobný stávajícímu stavu-šířka vozovky 5,6m, novou nosnou konstrukci bude tvořit uzavřený železobetonový rám. Oproti stávajícímu stavu bude doplněna římsa s odrazným obrubníkem vlevo. Způsob hospodaření s dešťovou vodou se zásadně nezmění. Voda z prostoru propustku odtéká po komunikaci k nejbližší uliční vpusti (stávající stav). Rekonstruovaný propustek je v ul. Pod Nádražím cca 35m od křižovatky této ulice s ul. Tyršovou, což je silnice II/117 ve správě SÚS. V této Tyršově ulici jsou umístěny zmíněné uliční vpusti cca 15m na každou stranu od křižovatky. Kam jsou vpusti zaústěny nebylo zjištěno. Rekonstrukcí propustku nebudou tyto vpusti nijak dotčeny.

Sdělujeme, že v blízkosti trasy stavby v k. ú. Hořovice provozuje naše společnost splaškovou kanalizaci pro veřejnou potřebu. V situaci nemusí být zakresleny všechny kanalizační přípojky, jejich polohu si můžete ověřit dotazem u jejich vlastníků. Dle §23 zákona č.274/2001Sb. se jedná o umístění stavby v ochranném pásmu vodovodních řadů a kanalizačních stok.

K takto předložené situaci máme následující podmínky:


1. Před prováděním prací je nutné vytyčení kanalizačních stok v místech možných střetů.
2. Požadujeme provedení kamerové prohlídky dotčeného úseku kanalizace před započítím stavby a po dokončení stavby za účasti zástupce naší společnosti, případně lze kamerovou prohlídku objednat u naší společnosti.
3. Oznámit termín zahájení a ukončení prací v předstihu 20 pracovních dnů a zabránit poškození vodohospodářských zařízení.
4. Ve vzdálenosti dle ČSN 73 60 05 až 1m nutno zajistit ruční provádění výkopů.
5. Při odkrytí zařízení kanalizace v naší správě požadujeme přizvat zástupce naší společnosti před záhozem a zakrytím.
6. Při provádění zásypu je nutno dodržet původní uložení a ochranu potrubí (obsyp pískem, betonové bloky, signální kabel apod.).
7. Při výstavbě budou povrchové prvky vodohospodářských sítí umístěny do nivelety nové zpevněné plochy. Pokud dojde k výrazné změně stávajícího krytí, bude nutné toto předem projednat a odsouhlasit se zástupci naší společnosti.
8. Neumísťovat stavby, konstrukce ani jiná podobná zařízení, která brání zajištění kontroly, úpravy a údržby. V ochranném pásmu nevysazovat dřeviny - stromy a keře nebo jiné trvalé porosty. Výsadbu v blízkosti ochranného pásma je zároveň účelné zvažovat tak, aby budoucí rozsah vzrostlé dřeviny nezasahoval do pásma a aby nemohla být dřevina poškozena při opravách potrubí.
9. Technická přejímka funkčnosti povrchových prvků vodohospodářských sítí bude provedena před položením poslední vrstvy komunikace. Technickou přejímku povrchových prvků vodohospodářských sítí provede proti objednatelce provozní středisko. Předání všech povrchových prvků vodohospodářských sítí v plně funkčním stavu bude na místě písemně potvrzeno zástupcem naší společnosti. Toto potvrzení bude doloženo ke kolaudaci.
10. Dešťové vody nesmí být odváděny kanalizací v provozování naší společnosti.

Dále sdělujeme:

- Kontrolu podmínek, vytyčení našich sítí, kamerovou prohlídku si objednávejte u našeho provozu Hořovicko (ZC Hořovice, tel. 311 512 318, zc.horovice@vakberoun.cz).

Souhlasíme se stavbou: „Propustek přes Mlýnský náhon v ulici Pod Nádražím v Hořovicích“ při dodržení našich podmínek.

Vodovody a kanalizace Beroun, a.s.
Mostníkovská 255/3, Beroun-Závodí
286 01 Beroun, www.vakberoun.cz
Tel. 811 747 111, 800 100 663 ☎
IČ: 46356975, DIČ: CZ46356975



Ing. Josef Mareš
vedoucí technického úseku

Příloha: Mapa_O24070225310.pdf, ověřená koordinační situace

Platnost vyjádření O24070225310 je jeden rok ode dne jeho vystavení.

LEGENDA:

—	HRANICE PARCEL KN
331/1	ČÍSLA PARCEL KN
—	DOČASNÝ ZÁBOR

Přehled stavebních objektů:

SO 201	Rekonstrukce propustku
SO 401	Přeložka NN ČEZ
SO 461	Přeložka sítělovacího vedení ČETIN

Propustek přes Mlýnský náhon v ulici Pod Nádražím v Hořovicích

A. nodulatus Grasse - *nodulus* C2

Mesto Holovice, Pásockého náměstí 2.



Hořovice

[illegible]

19skový systém:	Bpv
Souřadnicový systém:	3-JISK

Číslo zakázky:	23 192 00
HIP:	

00 761 67	YINQUAN MOUNTAIN
-----------	------------------

Schválil:	Ing. Petr SOUCEK	Zodp. projektant: Ing. Martin KORMANEC	
Schválil:	<i>Ing. P. Soucek</i>	602246344 mk@jonex.cz	

Tech. kontrola:	Ing. Daniel SINDLER, Ph.D.	Výpracoval:	Ing. Martin KUERNAC	Práha 4, Bezová 1558, 147 00 tel: +420 244487218 fax: +420 244481038
-----------------	----------------------------	-------------	---------------------	---

724007830, dsn@postex.cz	<i>[Signature]</i>	602256144, mru@postex.cz	<i>[Signature]</i>
--------------------------	--------------------	--------------------------	--------------------

[illegible]

Objednatel:	Město Holovice	Objec:	
		Datum	Stupeň

AKCE:	Propustek přes Mlýnský náhon v ulici Pod Nádražím v Hořonicích	11/2023	DUSP
-------	--	---------	------

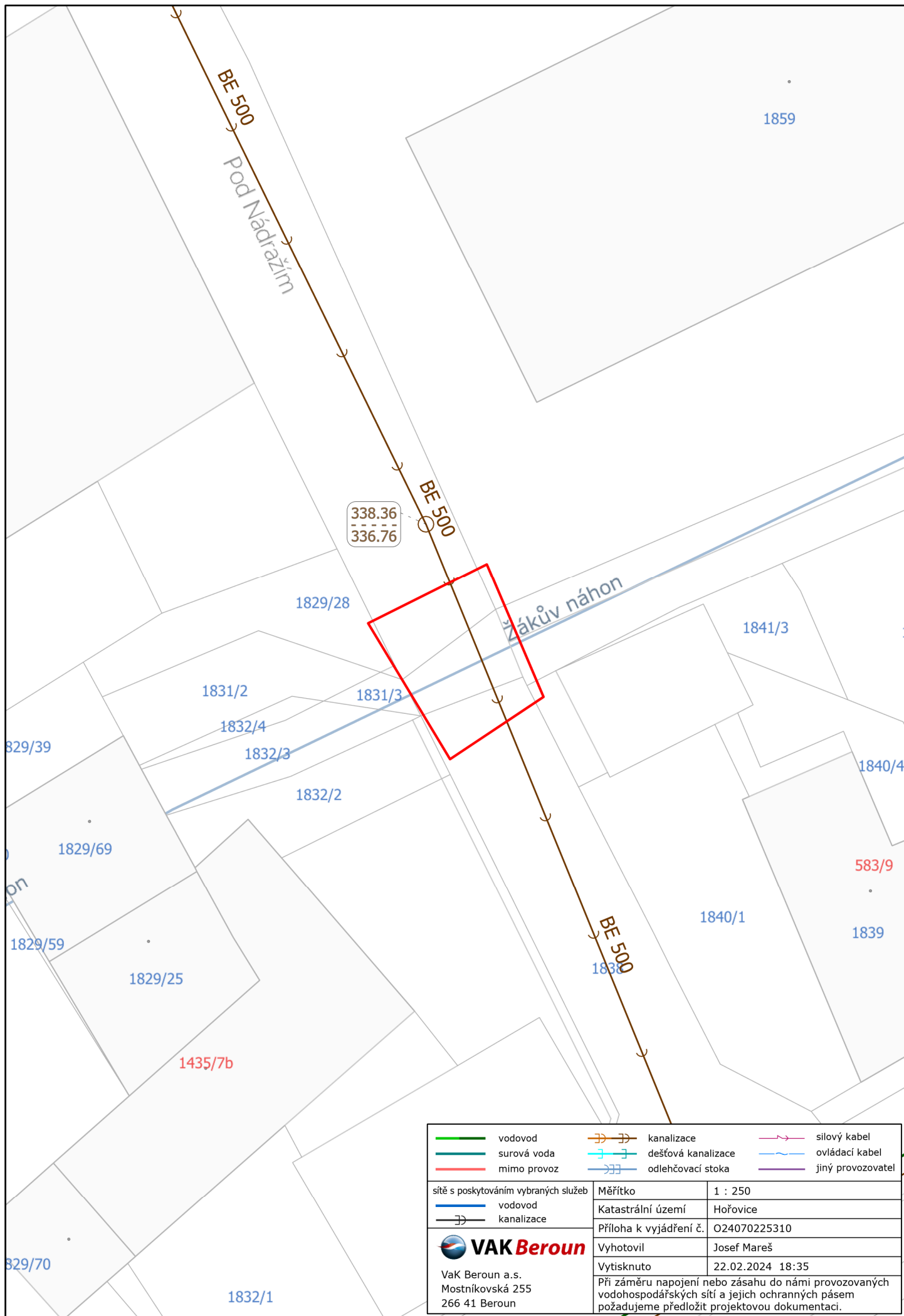
č.ost:	C - Situační výkresy	Souprava	č. přílohy
--------	----------------------	----------	------------








1. *Introduction*

KOORDINAČNÍ CITIACE C 3

KOORDINACIJSITUAČIJA

--	--



 vodovod	 kanalizace	 silový kabel
 surová voda	 dešťová kanalizace	 ovládací kabel
 mimo provoz	 odlehčovací stoka	 jiný provozovatel
síť s poskytováním vybraných služeb		
 vodovod	Měřítko	1 : 250
 kanalizace	Katastrální území	Hořovice
	Příklad k vyjádření č.	O24070225310
VAK Beroun a.s. Mostníkovská 255 266 41 Beroun	Vyhotovil	Josef Mareš
	Vytisknuto	22.02.2024 18:35
Při záměru napojení nebo zásahu do naší provozovaných vodohospodářských sítí a jejich ochranných pásem požadujeme předložit projektovou dokumentaci.		

KOORDINAČNÍ SITUACE 1:50

STÁVAJÍCÍ SÍTĚ:

- sdlivovací podzemní
- STL plynová
- kanalizace
- elektro NN podzemní

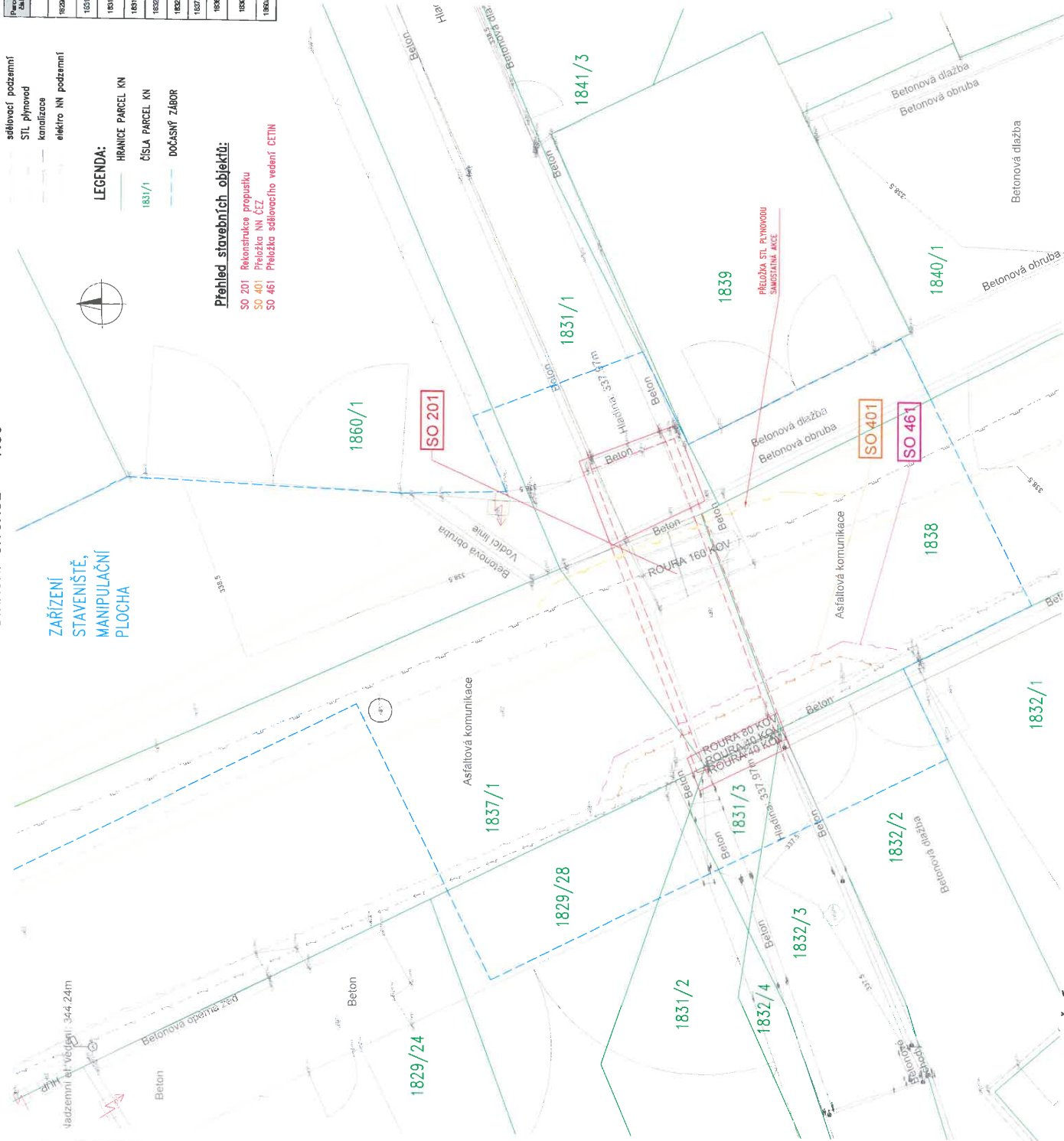
LEGENDA:

- HRANICE PARCEL KN
- 1831/1
- ČÍSLO PARCEL KN
- DOČASNÝ ZÁBOR

Přehled stavebních objektů:

- SO 201 Rekonstrukce propustky
- SO 401 Přeložka NN ČEZ
- SO 461 Přeložka sdílovacího vedení ČETIN

ZÁŘÍZENÍ
STAVENIŠTĚ,
MANIPULAČNÍ
PLOCHA



STRUČNÝ POPIS STAVBY

Předmátem stavby je nový propustek přes Mlýnský náhon v místě propustky stávajícího. Stavba bude probíhat po etapách.

DRUH STAVBY:

REKONSTRUKCE – nový propustek v místě stávajícího

Parcelní číslo	Výměra pozemku (m ²)	Trvalý zelený sádkový porost (m ²)	Druh pozemku	Využití pozemku	Základní evidenční číslo pozemku	LV	Stavba, adresa	Příloha k situaci
k.ú. Hořovice [64037]								
1829/24	52	15	zastavěná plocha a nádvoří	společný dle práva	2213	2213	SJM Mayer Miroslav a Mayerová Stanislava, ul. Svatopluka, 1. Etapa, 2001, 2002, 2003, 2004, 2005, 2006, 2007, 2008, 2009, 2010, 2011, 2012, 2013, 2014, 2015, 2016, 2017, 2018, 2019, 2020, 2021, 2022, 2023, 2024, 2025, 2026, 2027, 2028, 2029, 2030, 2031, 2032, 2033, 2034, 2035, 2036, 2037, 2038, 2039, 2040, 2041, 2042, 2043, 2044, 2045, 2046, 2047, 2048, 2049, 2050, 2051, 2052, 2053, 2054, 2055, 2056, 2057, 2058, 2059, 2060, 2061, 2062, 2063, 2064, 2065, 2066, 2067, 2068, 2069, 2070, 2071, 2072, 2073, 2074, 2075, 2076, 2077, 2078, 2079, 2080, 2081, 2082, 2083, 2084, 2085, 2086, 2087, 2088, 2089, 2090, 2091, 2092, 2093, 2094, 2095, 2096, 2097, 2098, 2099, 2100, 2101, 2102, 2103, 2104, 2105, 2106, 2107, 2108, 2109, 2110, 2111, 2112, 2113, 2114, 2115, 2116, 2117, 2118, 2119, 2120, 2121, 2122, 2123, 2124, 2125, 2126, 2127, 2128, 2129, 2130, 2131, 2132, 2133, 2134, 2135, 2136, 2137, 2138, 2139, 2140, 2141, 2142, 2143, 2144, 2145, 2146, 2147, 2148, 2149, 2150, 2151, 2152, 2153, 2154, 2155, 2156, 2157, 2158, 2159, 2160, 2161, 2162, 2163, 2164, 2165, 2166, 2167, 2168, 2169, 2170, 2171, 2172, 2173, 2174, 2175, 2176, 2177, 2178, 2179, 2180, 2181, 2182, 2183, 2184, 2185, 2186, 2187, 2188, 2189, 2190, 2191, 2192, 2193, 2194, 2195, 2196, 2197, 2198, 2199, 2200, 2201, 2202, 2203, 2204, 2205, 2206, 2207, 2208, 2209, 2210, 2211, 2212, 2213, 2214, 2215, 2216, 2217, 2218, 2219, 2220, 2221, 2222, 2223, 2224, 2225, 2226, 2227, 2228, 2229, 2230, 2231, 2232, 2233, 2234, 2235, 2236, 2237, 2238, 2239, 2240, 2241, 2242, 2243, 2244, 2245, 2246, 2247, 2248, 2249, 2250, 2251, 2252, 2253, 2254, 2255, 2256, 2257, 2258, 2259, 2260, 2261, 2262, 2263, 2264, 2265, 2266, 2267, 2268, 2269, 2270, 2271, 2272, 2273, 2274, 2275, 2276, 2277, 2278, 2279, 2280, 2281, 2282, 2283, 2284, 2285, 2286, 2287, 2288, 2289, 2290, 2291, 2292, 2293, 2294, 2295, 2296, 2297, 2298, 2299, 2300, 2301, 2302, 2303, 2304, 2305, 2306, 2307, 2308, 2309, 2310, 2311, 2312, 2313, 2314, 2315, 2316, 2317, 2318, 2319, 2320, 2321, 2322, 2323, 2324, 2325, 2326, 2327, 2328, 2329, 2330, 2331, 2332, 2333, 2334, 2335, 2336, 2337, 2338, 2339, 2340, 2341, 2342, 2343, 2344, 2345, 2346, 2347, 2348, 2349, 2350, 2351, 2352, 2353, 2354, 2355, 2356, 2357, 2358, 2359, 2360, 2361, 2362, 2363, 2364, 2365, 2366, 2367, 2368, 2369, 2370, 2371, 2372, 2373, 2374, 2375, 2376, 2377, 2378, 2379, 2380, 2381, 2382, 2383, 2384, 2385, 2386, 2387, 2388, 2389, 2390, 2391, 2392, 2393, 2394, 2395, 2396, 2397, 2398, 2399, 2400, 2401, 2402, 2403, 2404, 2405, 2406, 2407, 2408, 2409, 2410, 2411, 2412, 2413, 2414, 2415, 2416, 2417, 2418, 2419, 2420, 2421, 2422, 2423, 2424, 2425, 2426, 2427, 2428, 2429, 2430, 2431, 2432, 2433, 2434, 2435, 2436, 2437, 2438, 2439, 2440, 2441, 2442, 2443, 2444, 2445, 2446, 2447, 2448, 2449, 2450, 2451, 2452, 2453, 2454, 2455, 2456, 2457, 2458, 2459, 2460, 2461, 2462, 2463, 2464, 2465, 2466, 2467, 2468, 2469, 2470, 2471, 2472, 2473, 2474, 2475, 2476, 2477, 2478, 2479, 2480, 2481, 2482, 2483, 2484, 2485, 2486, 2487, 2488, 2489, 2490, 2491, 2492, 2493, 2494, 2495, 2496, 2497, 2498, 2499, 2500, 2501, 2502, 2503, 2504, 2505, 2506, 2507, 2508, 2509, 2510, 2511, 2512, 2513, 2514, 2515, 2516, 2517, 2518, 2519, 2520, 2521, 2522, 2523, 2524, 2525, 2526, 2527, 2528, 2529, 2530, 2531, 2532, 2533, 2534, 2535, 2536, 2537, 2538, 2539, 2540, 2541, 2542, 2543, 2544, 2545, 2546, 2547, 2548, 2549, 2550, 2551, 2552, 2553, 2554, 2555, 2556, 2557, 2558, 2559, 2560, 2561, 2562, 2563, 2564, 2565, 2566, 2567, 2568, 2569, 2570, 2571, 2572, 2573, 2574, 2575, 2576, 2577, 2578, 2579, 2580, 2581, 2582, 2583, 2584, 2585, 2586, 2587, 2588, 2589, 2590, 2591, 2592, 2593, 2594, 2595, 2596, 2597, 2598, 2599, 2600, 2601, 2602, 2603, 2604, 2605, 2606, 2607, 2608, 2609, 2610, 2611, 2612, 2613, 2614, 2615, 2616, 2617, 2618, 2619, 2620, 2621, 2622, 2623, 2624, 2625, 2626, 2627, 2628, 2629, 2630, 2631, 2632, 2633, 2634, 2635, 2636, 2637, 2638, 2639, 2640, 2641, 2642, 2643, 2644, 2645, 2646, 2647, 2648, 2649, 2650, 2651, 2652, 2653, 2654, 2655, 2656, 2657, 2658, 2659, 2660, 2661, 2662, 2663, 2664, 2665, 2666, 2667, 2668, 2669, 2670, 2671, 2672, 2673, 2674, 2675, 2676, 2677, 2678, 2679, 2680, 2681, 2682, 2683, 2684, 2685, 2686, 2687, 2688, 2689, 2690, 2691, 2692, 2693, 2694, 2695, 2696, 2697, 2698, 2699, 2700, 2701, 2702, 2703, 2704, 2705, 2706, 2707, 2708, 2709, 2710, 2711, 2712, 2713, 2714, 2715, 2716, 2717, 2718, 2719, 2720, 2721, 2722, 2723, 2724, 2725, 2726, 2727, 2728, 2729, 2730, 2731, 2732, 2733, 2734, 2735, 2736, 2737, 2738, 2739, 2740, 2741, 2742, 2743, 2744, 2745, 2746, 2747, 2748, 2749, 2750, 2751, 2752, 2753, 2754, 2755, 2756, 2757, 2758, 2759, 2760, 2761, 2762, 2763, 2764, 2765, 2766, 2767, 2768, 2769, 2770, 2771, 2772, 2773, 2774, 2775, 2776, 2777, 2778, 2779, 2780, 2781, 2782, 2783, 2784, 2785, 2786, 2787, 2788, 2789, 2790, 2791, 2792, 2793, 2794, 2795, 2796, 2797, 2798, 2799, 2800, 2801, 2802, 2803, 2804, 2805, 2806, 2807, 2808, 2809, 2810, 2811, 2812, 2813, 2814, 2815, 2816, 2817, 2818, 2819, 2820, 2821, 2822, 2823, 2824, 2825, 2826, 2827, 2828, 2829, 2830, 2831, 2832, 2833, 2834, 2835, 2836, 2837, 2838, 2839, 2840, 2841, 2842, 2843, 2844, 2845, 2846, 2847, 2848, 2849, 2850, 2851, 2852, 2853, 2854, 2855, 2856, 2857, 2858, 2859, 2860, 2861, 2862, 2863, 2864, 2865, 2866, 2867, 2868, 2869, 2870, 2871, 2872, 2873, 2874, 2875, 2876, 2877, 2878, 2879, 2880, 2881, 2882, 2883, 2884, 2885, 2886, 2887, 2888, 2889, 2890, 2891, 2892, 2893, 2894, 2895, 2896, 2897, 2898, 2899, 2900, 2901, 2902, 2903, 2904, 2905, 2906, 2907, 2908, 2909, 2910, 2911, 2912, 2913, 2914, 2915, 2916, 2917, 2918, 2919, 2920, 2921, 2922, 2923, 2924, 2925, 2926, 2927, 2928, 2929, 2930, 2931, 2932, 2933, 2934, 2935, 2936, 2937, 2938, 2939, 2940, 2941, 2942, 2943, 2944, 2945, 2946, 2947, 2948, 2949, 2950, 2951, 2952, 2953, 2954, 2955, 2956, 2957, 2958, 2959, 2960, 2961, 2962, 2963, 2964, 2965, 2966, 2967, 2968, 2969, 2970, 2971, 2972, 2973, 2974, 2975, 2976, 2977, 2978, 2979, 2980, 2981, 2982, 2983, 2984, 2985, 2986, 2987, 2988, 2989, 2990, 2991, 2992, 2993, 2994, 2995, 2996, 2997, 2998, 2999, 3000, 3001, 3002, 3003, 3004, 3005, 3006, 3007, 3008, 3009, 3010, 3011, 3012, 3013, 3014, 3015, 3016, 3017, 3018, 3019, 3020, 3021, 3022, 3023, 3024, 3025, 3026, 3027, 3028, 3029, 3030, 3031, 3032, 3033, 3034, 3035, 3036, 3037, 3038, 3039, 3040, 3041, 3042, 3043, 3044, 3045, 3046, 3047, 3048, 3049, 3050, 3051, 3052, 3053, 3054, 3055, 3056, 3057, 3058, 3059, 3060, 3061, 3062, 3063, 3064, 3065, 3066, 3067, 3068, 3069, 3070, 3071, 3072, 3073, 3074, 3075, 3076, 3077, 3078, 3079, 3080, 3081, 3082, 3083, 3084, 3085, 3086, 3087, 3088, 3089, 3090, 3091, 3092, 3093, 3094, 3095, 3096, 3097, 3098, 3099, 3100, 3101, 3102, 3103, 3104, 3105, 3106, 3107, 3108, 3109, 3110, 3111, 3112, 3113, 3114, 3115, 3116, 3117, 3118, 3119, 3120, 3121, 3122, 3123, 3124, 3125, 3126, 3127, 3128, 3129, 3130, 3131, 3132, 3133, 3134, 3135, 3136, 3137, 3138, 3139, 3140, 3141, 3142, 3143, 3144, 3145, 3146, 3147, 3148, 3149, 3150, 3151, 3152, 3153, 3154, 3155, 3156, 3157, 3158, 3159, 3160, 3161, 3162, 3163, 3164, 3165, 3166, 3167, 3168, 3169, 3170, 3171, 3172, 3173, 3174, 3175, 3176, 3177, 3178, 3179, 3180, 3181, 3182, 3183, 3184, 3185, 3186, 3187, 3188, 3189, 3190, 3191, 3192, 3193, 3194, 3195, 3196, 3197, 3198, 3199, 3200, 3201, 3202, 3203, 3204, 3205, 3206, 3207, 3208, 3209, 3210, 3211, 3212, 3213, 3214, 3215, 3216, 3217, 3218, 3219, 3220, 3221, 3222, 3223, 3224, 3225, 3226, 3227, 3228, 3229, 3230, 3231, 3232, 3233, 3234, 3235, 3236, 3237, 3238, 3239, 3240, 3241, 3242, 3243, 3244, 3245, 3246, 3247, 3248, 3249, 3250, 3251, 3252, 3253, 3254, 3255, 3256, 3257, 3258, 3259, 3260, 3261, 3262, 3263, 3264, 3265, 3266, 3267, 3268, 3269, 3270, 3271, 3272, 3273, 3274, 3275, 3276, 3277, 3278, 3279, 3280, 3281, 3282, 3283, 3284, 3285, 3286, 3287, 3288, 3289, 3290, 3291, 3292, 3293, 3294, 3295, 3296, 3297, 3298, 3299, 3300, 3301, 3302, 3303, 3304, 3305, 3306, 3307, 3308, 3309, 3310, 3311, 3312, 3313, 3314, 3315, 3316, 3317, 3318, 3319, 3320, 3321, 3322, 3323, 3324, 3325, 3326, 3327, 3328, 3329, 3330, 3331, 3332, 3333, 3334, 3335, 3336, 3337, 3338, 3339, 3340, 3341, 3342, 3343, 3344, 3345, 3346, 3347, 3348, 3349, 3350, 3351, 3352, 3353, 3354, 3355, 3356, 3357, 3358, 3359, 3360, 3361, 3362, 3363, 3364, 3365, 3366, 3367, 3368, 3369, 3370, 3371, 3372, 3373, 3374, 3375, 3376, 3377, 3378, 3379, 3380, 3381, 3382, 3383, 3384, 3385, 3386, 3387, 3388, 3389, 3390, 3391, 3392, 3393, 3394, 3395, 3396, 3397, 3398, 3399, 3400, 3401, 3402, 3403, 3404, 3405, 3406, 3407, 3408, 3409, 3410, 3411, 3412, 3413, 3414, 3415, 3416, 3417, 3418, 3419, 3420, 3421, 3422, 3423, 3424, 3425, 3426, 3427, 3428, 3429, 3430, 3431, 3432, 3433, 3434, 3435, 3436, 3437, 3438, 3439, 3440, 3441, 3442, 3443, 3444, 3445, 3446, 3447, 3448, 3449, 3450, 3451, 3452, 3453, 3454, 3455, 3456, 3457, 3458, 3459, 3460, 3461, 3462, 3463, 3464, 3465, 3466, 3467, 3468, 3469, 3470, 3471, 3472, 3473, 3474, 3475, 3476, 3477, 3478, 3479, 3480, 3481, 3482, 3483, 3484, 3485, 3486, 3487, 3488, 3489, 3490, 3491, 3492, 3493, 3494, 3495, 3496, 3497, 3498, 3499, 3500, 3501, 3502, 3503, 3504, 3505, 3506, 3507, 3508, 3509, 3510, 3511, 3512, 3513, 3514, 3515, 3516, 3517, 3518, 3519, 3520, 3521, 3522, 3523, 3524, 3525, 3526, 3527, 3528, 3529, 3530, 3531, 3532, 3533, 3534, 3535, 3536, 3537, 3538, 3539, 3540, 3541, 3542, 3543, 3544, 3545, 3546, 3547, 3548, 3549, 3550, 3551, 3552, 3553, 3554, 3555, 3556, 3557, 3558, 3559, 3560, 3561, 3562, 3563, 3564, 3565, 3566, 3567, 3568, 3569, 3570, 3571, 3572, 3573, 3574, 3575, 3576, 3577, 3578, 3579, 3580, 3581, 3582, 3583, 3584, 3585, 3586, 3587, 3588, 3589, 3590, 3591, 3592, 3593, 3594, 3595, 3596, 3597, 3598, 3599, 3600, 3601, 3602, 3603, 3604, 3605, 3606, 3607, 3608, 3609, 3610, 3611, 3612, 3613, 3614, 3615, 3616, 3617, 3618, 3619, 3620, 3621, 3622, 3623, 3624, 3625, 3626, 3627, 3628, 3629, 3630, 3631, 3632, 3633, 3634, 3635, 3636, 3637, 3638, 3639, 3640, 3641, 3642, 3643, 3644, 3645, 3646, 3647, 3648, 3649, 3650, 3651, 3652, 3653, 3654, 3655, 3656, 3657, 3658, 3659, 3660, 3661, 3662, 3663, 3664, 3665, 3666, 3667, 3668, 3669, 3670, 3671, 3672, 3673, 3674, 3675, 3676, 3677, 3678, 3679, 3680, 3681, 3682, 3683, 3684, 3685, 3686, 3687, 3688, 3689, 3690, 3691, 3692, 3693, 3694, 3695, 3696, 3697, 3698, 3699, 3700, 3701, 3702, 3703, 3704, 3705, 3706, 3707, 3708, 3709, 3710, 3711, 3712, 3713, 3714, 3715, 3716, 3717, 3718, 3719, 3720, 3721, 3722, 3723, 3724, 3725, 3726, 3727, 3728, 3729, 3730, 3731, 3732, 3733, 3734, 3735, 3736, 3737, 3738, 3739, 3740, 3741, 3742, 3743, 3744, 3745, 3746, 3747, 3748, 3749, 3750, 3751, 3752, 3753, 3754, 3755, 3756, 3757, 3758, 3759, 3760, 3761, 3762, 3763, 3764, 3765, 3766, 3767, 3768, 3769, 3770, 3771, 3772, 3773, 3774, 3775, 3776, 3777, 3778, 3779, 3780, 3781, 3782, 3783, 3784, 3785, 3786, 3787, 3788, 3789, 3790, 3791, 3792, 3793, 3794, 3795, 3796, 3797, 3798, 3799, 3800, 3801, 3802, 3803, 3804, 3805, 3806, 3807, 3808, 3809, 3810, 3811, 3812, 3813, 3814, 3815, 3816, 3817, 3818, 3819, 3820, 3821, 3822, 3823, 3824, 3825, 3826, 3827, 3828, 3829, 3830, 3831, 3832, 3833, 3834, 3835, 3836, 3837, 3838, 3839, 3840, 3841, 3842, 3843, 3844, 3845, 3846, 3847, 3848, 3849, 3850, 3851, 3852, 3853, 3854, 3855, 3856, 3857, 3858, 3859, 3860, 3861, 3862, 3863, 3864, 3865, 3866, 3867, 3868, 3869, 3870, 3871, 3872, 3873, 3874, 3875, 3876, 3877, 3878, 3879, 3880, 3881, 3882, 3883, 3884, 3885, 3886, 3887, 3888, 3889, 3890, 3891, 3892, 3893, 3894, 3895, 3896, 3897, 3898, 3899, 3900, 3901, 3902, 3903, 3904, 3905, 3906, 3907, 3908, 3909, 3910, 3911, 3912, 3913, 3914, 3915, 3916, 3917, 3918, 3919, 3920, 3921, 3922, 3923, 3924, 3925, 3926, 3927, 3928, 3929, 3930, 3931, 3932, 3933, 3934, 3935, 3936, 3937, 3938, 3939, 3940, 3941, 3942, 3943, 3944, 3945, 3946, 3947, 3948, 3949, 3950, 3951, 3952, 3953, 3954, 3955, 3956, 3957, 3958, 3959, 3960, 3961, 3962, 3963, 3964, 3965, 3966, 3967, 3968, 3969, 3970, 3971, 3972, 3973, 3974, 3975, 3976, 3977, 3978, 3979, 3980, 3981, 3982, 3983, 3984, 3985, 3986, 3987, 3988, 3989, 3990, 3991, 3992, 3993, 3994, 3995, 3996, 3997, 3998, 3999, 4000, 4001, 4002, 4003, 4004, 4005, 4006, 4007, 4008, 4009, 4010, 4011, 4012, 4013, 4014, 4015, 4016, 4017, 4018, 4019, 4020, 4021, 4022, 4023	

KOORDINAČNÍ SITUACE 1:50

STÁVAJÍCÍ SÍŤ:

sdělovací podzemní
STL plynovod
kanalizace
elektro NN podzemní

LEGENDA:

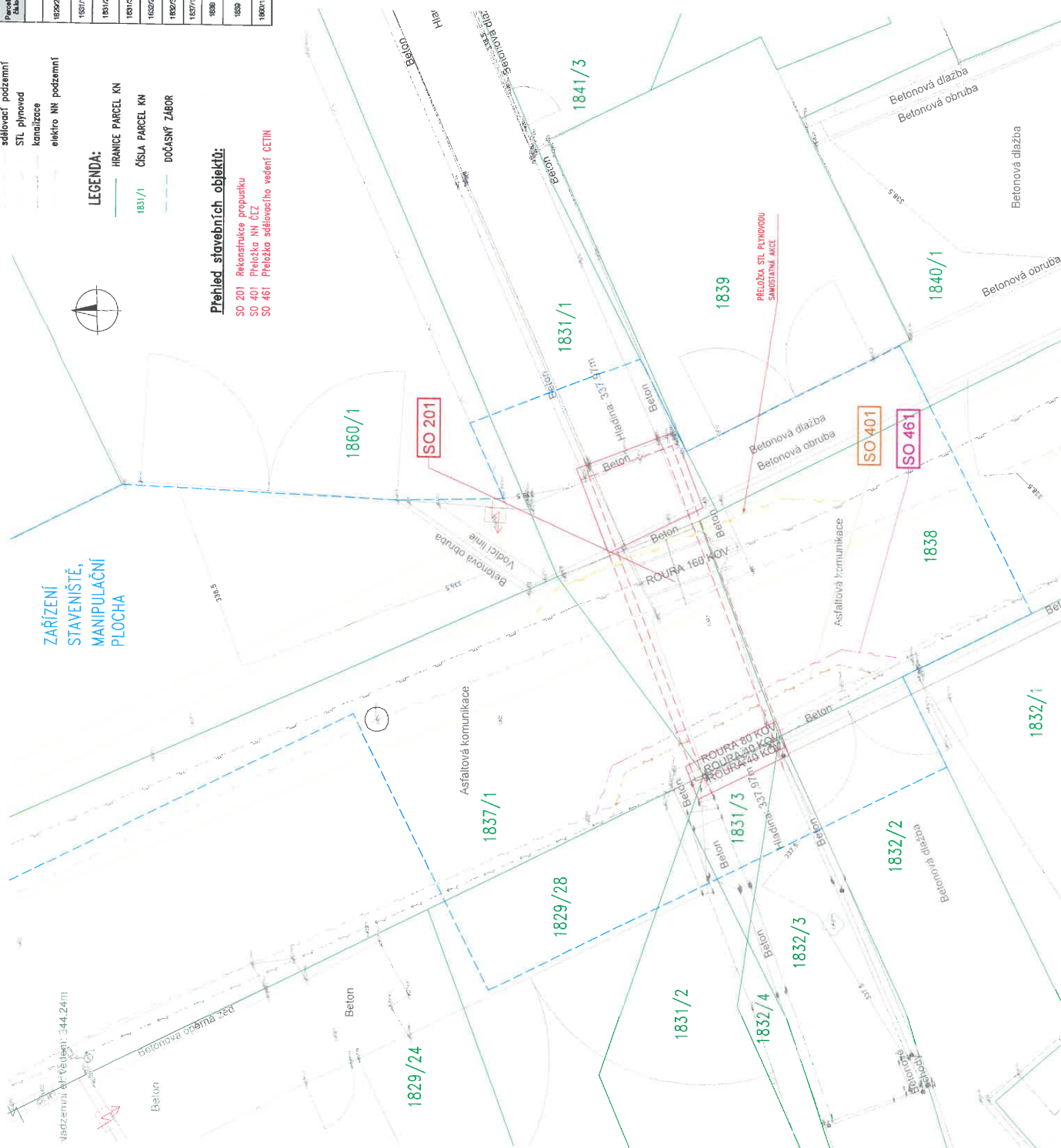
— HRANICE PARCEL KN

ČÍSLO PARCEL KN
DOČASNÝ ZÁBOR

Přehled stavebních objektů:

ISO 201	Rekonstrukce propustku
ISO 401	Přeložka NN ČEZ
ISO 461	Přeložka sdělovacího vedení CETIN

ZAŘÍZENÍ
STAVENIŠTĚ,
MANIPULAČNÍ
PLOCHA



STRUČNÝ POPIS STAVBY

Předmětrem stavby je nový propustek přes Mlýnský náhon v místě propustku stávajícího. Stavba bude probíhat po etapách.

DRUH STAVBY:

REKONSTRUKCE – nový propustek v místě stávajícího

Parcela číslo	Vlastník číslo listu	Trvalý sah m ²	Druh pozemku	Využití pozemku zeměměřičem	Zásah občinný zeměměřičem	LV	Vlastník, adresa	Právní stav pozemku a jeho části, výměr
Seznam vlastních dotčených parcel KÚ								
k.ú. Holvice (460571)								
15			zastavěná plocha	společný ovč pouze pro vzdělání	2213		S.M. Mgr. František a Miroslav Šestákovi, I. Šestákova 7, Brtnice Město 26001 Holice	Vlastník nemá souhlas, z. p. p. Po žaduje 2213,23, 2213,24, 2213,25 a 2213,26
36	153/1	36	ovč plocha	ovč vzdělání toku země	RC		Česká republika	
1	153/2	46	ovč plocha	ovč vzdělání toku země	1001		Město Holice, P. Radčice smlouva 22.2.2001 Holice	
5	153/3	6	ovč plocha	ovč vzdělání toku země	1001		Město Holice, P. Radčice smlouva 22.2.2001 Holice	
9	153/21	45	zahrada	zahrada toku země	29F		Právník č. 247, 29754 Právník	
3	153/23	35	zahrada	zahrada toku země	29F		Právník č. 247, 29754 Právník	
67	153/1	1379	ovč plocha	ovč vzdělání toku země	1001		Město Holice, P. Radčice smlouva 22.2.2001 Holice	
36	153/2	145	ovč plocha	ovč vzdělání toku země	1001		Město Holice, P. Radčice smlouva 22.2.2001 Holice	
10	153/3	193	zastavěná plocha	zastavěná plocha	273		TJL s. r. o., Praha 2010, 26001 Holic	
135	153/1	2083	ovč plocha	ovč vzdělání toku země	8675		Seznam č. 153, 153/1, 153/2, 153/3, 153/4, 153/5, 153/6, 153/7, 153/8, 153/9, 153/10, 153/11, 153/12, 153/13, 153/14, 153/15, 153/16, 153/17, 153/18, 153/19, 153/20, 153/21, 153/22, 153/23, 153/24, 153/25, 153/26, 153/27, 153/28, 153/29, 153/30, 153/31, 153/32, 153/33, 153/34, 153/35, 153/36, 153/37, 153/38, 153/39, 153/40, 153/41, 153/42, 153/43, 153/44, 153/45, 153/46, 153/47, 153/48, 153/49, 153/50, 153/51, 153/52, 153/53, 153/54, 153/55, 153/56, 153/57, 153/58, 153/59, 153/60, 153/61, 153/62, 153/63, 153/64, 153/65, 153/66, 153/67, 153/68, 153/69, 153/70, 153/71, 153/72, 153/73, 153/74, 153/75, 153/76, 153/77, 153/78, 153/79, 153/80, 153/81, 153/82, 153/83, 153/84, 153/85, 153/86, 153/87, 153/88, 153/89, 153/90, 153/91, 153/92, 153/93, 153/94, 153/95, 153/96, 153/97, 153/98, 153/99, 153/100, 153/101, 153/102, 153/103, 153/104, 153/105, 153/106, 153/107, 153/108, 153/109, 153/110, 153/111, 153/112, 153/113, 153/114, 153/115, 153/116, 153/117, 153/118, 153/119, 153/120, 153/121, 153/122, 153/123, 153/124, 153/125, 153/126, 153/127, 153/128, 153/129, 153/130, 153/131, 153/132, 153/133, 153/134, 153/135, 153/136, 153/137, 153/138, 153/139, 153/140, 153/141, 153/142, 153/143, 153/144, 153/145, 153/146, 153/147, 153/148, 153/149, 153/150, 153/151, 153/152, 153/153, 153/154, 153/155, 153/156, 153/157, 153/158, 153/159, 153/160, 153/161, 153/162, 153/163, 153/164, 153/165, 153/166, 153/167, 153/168, 153/169, 153/170, 153/171, 153/172, 153/173, 153/174, 153/175, 153/176, 153/177, 153/178, 153/179, 153/180, 153/181, 153/182, 153/183, 153/184, 153/185, 153/186, 153/187, 153/188, 153/189, 153/190, 153/191, 153/192, 153/193, 153/194, 153/195, 153/196, 153/197, 153/198, 153/199, 153/200, 153/201, 153/202, 153/203, 153/204, 153/205, 153/206, 153/207, 153/208, 153/209, 153/210, 153/211, 153/212, 153/213, 153/214, 153/215, 153/216, 153/217, 153/218, 153/219, 153/220, 153/221, 153/222, 153/223, 153/224, 153/225, 153/226, 153/227, 153/228, 153/229, 153/230, 153/231, 153/232, 153/233, 153/234, 153/235, 153/236, 153/237, 153/238, 153/239, 153/240, 153/241, 153/242, 153/243, 153/244, 153/245, 153/246, 153/247, 153/248, 153/249, 153/250, 153/251, 153/252, 153/253, 153/254, 153/255, 153/256, 153/257, 153/258, 153/259, 153/260, 153/261, 153/262, 153/263, 153/264, 153/265, 153/266, 153/267, 153/268, 153/269, 153/270, 153/271, 153/272, 153/273, 153/274, 153/275, 153/276, 153/277, 153/278, 153/279, 153/280, 153/281, 153/282, 153/283, 153/284, 153/285, 153/286, 153/287, 153/288, 153/289, 153/290, 153/291, 153/292, 153/293, 153/294, 153/295, 153/296, 153/297, 153/298, 153/299, 153/300, 153/301, 153/302, 153/303, 153/304, 153/305, 153/306, 153/307, 153/308, 153/309, 153/310, 153/311, 153/312, 153/313, 153/314, 153/315, 153/316, 153/317, 153/318, 153/319, 153/320, 153/321, 153/322, 153/323, 153/324, 153/325, 153/326, 153/327, 153/328, 153/329, 153/330, 153/331, 153/332, 153/333, 153/334, 153/335, 153/336, 153/337, 153/338, 153/339, 153/340, 153/341, 153/342, 153/343, 153/344, 153/345, 153/346, 153/347, 153/348, 153/349, 153/350, 153/351, 153/352, 153/353, 153/354, 153/355, 153/356, 153/357, 153/358, 153/359, 153/360, 153/361, 153/362, 153/363, 153/364, 153/365, 153/366, 153/367, 153/368, 153/369, 153/370, 153/371, 153/372, 153/373, 153/374, 153/375, 153/376, 153/377, 153/378, 153/379, 153/380, 153/381, 153/382, 153/383, 153/384, 153/385, 153/386, 153/387, 153/388, 153/389, 153/390, 153/391, 153/392, 153/393, 153/394, 153/395, 153/396, 153/397, 153/398, 153/399, 153/400, 153/401, 153/402, 153/403, 153/404, 153/405, 153/406, 153/407, 153/408, 153/409, 153/410, 153/411, 153/412, 153/413, 153/414, 153/415, 153/416, 153/417, 153/418, 153/419, 153/420, 153/421, 153/422, 153/423, 153/424, 153/425, 153/426, 153/427, 153/428, 153/429, 153/430, 153/431, 153/432, 153/433, 153/434, 153/435, 153/436, 153/437, 153/438, 153/439, 153/440, 153/441, 153/442, 153/443, 153/444, 153/445, 153/446, 153/447, 153/448, 153/449, 153/450, 153/451, 153/452, 153/453, 153/454, 153/455, 153/456, 153/457, 153/458, 153/459, 153/460, 153/461, 153/462, 153/463, 153/464, 153/465, 153/466, 153/467, 153/468, 153/469, 153/470, 153/471, 153/472, 153/473, 153/474, 153/475, 153/476, 153/477, 153/478, 153/479, 153/480, 153/481, 153/482, 153/483, 153/484, 153/485, 153/486, 153/487, 153/488, 153/489, 153/490, 153/491, 153/492, 153/493, 153/494, 153/495, 153/496, 153/497, 153/498, 153/499, 153/500, 153/501, 153/502, 153/503, 153/504, 153/505, 153/506, 153/507, 153/508, 153/509, 153/510, 153/511, 153/512, 153/513, 153/514, 153/515, 153/516, 153/517, 153/518, 153/519, 153/520, 153/521, 153/522, 153/523, 153/524, 153/525, 153/526, 153/527, 153/528, 153/529, 153/530, 153/531, 153/532, 153/533, 153/534, 153/535, 153/536, 153/537, 153/538, 153/539, 153/540, 153/541, 153/542, 153/543, 153/544, 153/545, 153/546, 153/547, 153/548, 153/549, 153/550, 153/551, 153/552, 153/553, 153/554, 153/555, 153/556, 153/557, 153/558, 153/559, 153/560, 153/561, 153/562, 153/563, 153/564, 153/565, 153/566, 153/567, 153/568, 153/569, 153/570, 153/571, 153/572, 153/573, 153/574, 153/575, 153/576, 153/577, 153/578, 153/579, 153/580, 153/581, 153/582, 153/583, 153/584, 153/585, 153/586, 153/587, 153/588, 153/589, 153/590, 153/591, 153/592, 153/593, 153/594, 153/595, 153/596, 153/597, 153/598, 153/599, 153/600, 153/601, 153/602, 153/603, 153/604, 153/605, 153/606, 153/607, 153/608, 153/609, 153/610, 153/611, 153/612, 153/613, 153/614, 153/615, 153/616, 153/617, 153/618, 153/619, 153/620, 153/621, 153/622, 153/623, 153/624, 153/625, 153/626, 153/627, 153/628, 153/629, 153/630, 153/631, 153/632, 153/633, 153/634, 153/635, 153/636, 153/637, 153/638, 153/639, 153/640, 153/641, 153/642, 153/643, 153/644, 153/645, 153/646, 153/647, 153/648, 153/649, 153/650, 153/651, 153/652, 153/653, 153/654, 153/655, 153/656, 153/657, 153/658, 153/659, 153/660, 153/661, 153/662, 153/663, 153/664, 153/665, 153/666, 153/667, 153/668, 153/669, 153/670, 153/671, 153/672, 153/673, 153/674, 153/675, 153/676, 153/677, 153/678, 153/679, 153/680, 153/681, 153/682, 153/683, 153/684, 153/685, 153/686, 153/687, 153/688, 153/689, 153/690, 153/691, 153/692, 153/693, 153/694, 153/695, 153/696, 153/697, 153/698, 153/699, 153/700, 153/701, 153/702, 153/703, 153/704, 153/705, 153/706, 153/707, 153/708, 153/709, 153/710, 153/711, 153/712, 153/713, 153/714, 153/715, 153/716, 153/717, 153/718, 153/719, 153/720, 153/721, 153/722, 153/723, 153/724, 153/725, 153/726, 153/727, 153/728, 153/729, 153/730, 153/731, 153/732, 153/733, 153/734, 153/735, 153/736, 153/737, 153/738, 153/739, 153/740, 153/741, 153/742, 153/743, 153/744, 153/745, 153/746, 153/747, 153/748, 153/749, 153/750, 153/751, 153/752, 153/753, 153/754, 153/755, 153/756, 153/757, 153/758, 153/759, 153/760, 153/761, 153/762, 153/763, 153/764, 153/765, 153/766, 153/767, 153/768, 153/769, 153/770, 153/771, 153/772, 153/773, 153/774, 153/775, 153/776, 153/777, 153/778, 153/779, 153/780, 153/781, 153/782, 153/783, 153/784, 153/785, 153/786, 153/787, 153/788, 153/789, 153/790, 153/791, 153/792, 153/793, 153/794, 153/795, 153/796, 153/797, 153/798, 153/799, 153/800, 153/801, 153/802, 153/803, 153/804, 153/805, 153/806, 153/807, 153/808, 153/809, 153/810, 153/811, 153/812, 153/813, 153/814, 153/815, 153/816, 153/817, 153/818, 153/819, 153/820, 153/821, 153/822, 153/823, 153/824, 153/825, 153/826, 153/827, 153/828, 153/829, 153/830, 153/831, 153/832, 153/833, 153/834, 153/835, 153/836, 153/837, 153/838, 153/839, 153/840, 153/841, 153/842, 153/843, 153/844, 153/845, 153/846, 153/847, 153/848, 153/849, 153/850, 153/851, 153/852, 153/853, 153/854, 153/855, 153/856, 153/857, 153/858, 153/859, 153/860, 153/861, 153/862, 153/863, 153/864, 153/865, 153/866, 153/867, 153/868, 153/869, 153/870, 153/871, 153/872, 153/873, 153/874, 153/875, 153/876, 153/877, 153/878, 153/879, 153/880, 153/881, 153/882, 153/883, 153/884, 153/885, 153/886, 153/887, 153/888, 153/889, 153/890, 153/891, 153/892, 153/893, 153/894, 153/895, 153/896, 153/897, 153/898, 153/899, 153/900, 153/901, 153/902, 153/903, 153/904, 153/905, 153/906, 153/907, 153/908, 153/909, 153/910, 153/911, 153/912, 153/913, 153/914, 153/915, 153/916, 153/917, 153/918, 153/919, 153/920, 153/921, 153/922, 153/923, 153/924, 153/925, 153/926, 153/927, 153/928, 153/929, 153/930, 153/931, 153/932, 153/933, 153/934, 153/935, 153/936, 153/937, 153/938, 153/939, 153/940, 153/941, 153/942, 153/943, 153/944, 153/945, 153/946, 153/947, 153/948, 153/949, 153/950, 153/951, 153/952, 153/953, 153/954, 153/955, 153/956, 153/957, 153/958, 153/959, 153/960, 153/961, 153/962, 153/963, 153/964, 153/965, 153/966, 153/967, 153/968, 153/969, 153/970, 153/971, 153/972, 153/973, 153/974, 153/975, 153/976, 153/977, 153/978, 153/979, 153/980, 153/981, 153/982, 153/983, 153/984, 153/985, 153/986, 153/987, 153/988, 153/989, 153/990, 153/991, 153/992, 153/993, 153/994, 153/995, 153/996, 153/997, 153/998, 153/999, 153/1000	

SOUHLAS VLASTNÍKŮ DOTČENÝCH POZEMKŮ:

SOUHLAS S PROVEDENÍM STAVBY NA POZEMCÍCH V NAŠÍ SPRÁVĚ
NEBO VLASTNICTVÍ

ČÍSLO PARCELY: 1829/28

V: 2213

/LASTNÍK:
SJM Mayer Miroslav a Mayerová Stanislava

ako vlastníků pozemku tímto prohlašují, že s výše uvedenou akcí s ním souvisejícím dočasným vstupem na pozemek neohrožují se přeskřítněte)

SOUHLASÍM

Datum a podpis:

6.3.2024



Propustek přes Mlýnský náhon v ulici Pod Nádražím v Hořovicích

Matteo Hořavice, Polockého náměstí 2, 268 01 Hořovice, e-mail: m-horavice@matteo-horavice.cz

Hořovice
Město Hořovice
Palackého náměstí 2
268 01 Hořovice

úzký systém:	BoV	Soufedlnéové systém:	S _{max} ITSK
--------------	-----	----------------------	-----------------------

	HIP	
906 z063kv:	--	

23 192 00

schválil:	Ing. Petr ŠOUČEK	Zořp. projektant: Ing. Martin KUDRŇÁČ
-----------	------------------	---------------------------------------

[illegible][illegible][illegible]

Obec:	Horovice	Kraj:	Středočeský
Město:	Horovice	Obec:	Horovice
Obec:	Horovice	Kraj:	Středočeský

Propustek přes Mlýnský náhon v ulici Pod Nádražím v Hořovicích

C - Situační výkresy

1. *Chlorophyll a* (Chl *a*)

KOORDINACIJA SITUACIJE

KOORDINAČNÍ SITUACE 1:50

STÁVAJÍCÍ SÍTĚ:

- sčítací potrubí
- STL plynovod
- kondičnice
- elektro NN podzemní

LEGENDA:

- HRANICE PARCEL KN
- ČÍSLO PARCEL KN
- DOČASNÝ ZÁBOR

Přehled stavebních objektů:

- SO 201 Rekonstrukce propustku
- SO 401 Přelážka NN ČEZ
- SO 461 Přelážka sdělovacího vedení CETIN

Seznam vlastnických dotčených parcel KN					Přehled stavebních objektů	
Parcelní číslo	Výměra stavebního pozemku	Druh pozemku	Výběh pozemku	LV	Vlastník, adresa	Přehled stavebních objektů
1829/28	52	15	zastavěná plocha a nádvoří	2213	Stavby a objekty v katastru Město Hořovice, ul. Střední 71, Brno	SO 201, SO 401, SO 461
1831/1	396	35	lesní pozemky	80	Česká republika	
1831/2	46	1	lesní pozemky	10001	Město Hořovice, ul. Střední 71, Brno	
1831/3	6	5	lesní pozemky	10001	Město Hořovice, ul. Střední 71, Brno	
1832/2	46	0	zastavěná plocha a nádvoří	2213	Stavby a objekty v katastru Město Hořovice, ul. Střední 71, Brno	
1832/3	35	2	zastavěná plocha a nádvoří	2213	Stavby a objekty v katastru Město Hořovice, ul. Střední 71, Brno	
1837/1	1379	17	lesní pozemky	10001	Město Hořovice, ul. Střední 71, Brno	
1838	193	35	lesní pozemky	10001	Město Hořovice, ul. Střední 71, Brno	
1839	183	35	lesní pozemky	10001	Město Hořovice, ul. Střední 71, Brno	
1839/1	2095	150	lesní pozemky	270	TL 111 Praha 1893 2801	

SOUHLAS VLASTNÍKŮ DOTČENÝCH POZEMKŮ:
 SOUHLAS S PROVEDENÍM STAVBY NA POZEMKŮCH V NAŠÍ SPRÁVĚ NEBO VLASTNICTVÍ

ČÍSLO PARCELE: 1860/1
 LV: 3875
 VLASTNÍK: ŠIMAKO, s.r.o.

Jako zástupce vlastníka pozemku tímto prohlašuji, že s výše uvedenou akcí a s ní souvisejícím dočasným vstupem na pozemek (nehodící se přeškrtněte)

Datum a podpis: 28.2.24
 SOUHLASÍM

Propustek přes Mlýnský náhon v ulici Pod Vádrozem v Hořovicích


Město Hořovice, Palackého náměstí 2
 268 01 Hořovice

Výkresový systém: S-JTSK

Číslo stavby: 23 192 00
 Ing. Petr Souček
 Ing. Miroslav Souček
 Ing. Miroslav Souček
 Ing. Miroslav Souček

Stavba: Propustek přes Mlýnský náhon v ulici Pod Vádrozem v Hořovicích
 C – Situace výkresy

Projekční ústav: KOORDINAČNÍ SITUACE



STRUČNÝ POPIS STAVBY

Předmětem stavby je nový propustek přes Mlýnský náhon v místě stávajícího. Stavba bude probíhat po etapách.

DRUH STAVBY:

REKONSTRUKCE – nový propustek v místě stávajícího

KOORDINAČNÍ SITUACE 1:50

STÁVAJÍCÍ SÍTĚ:

- síťovaci podzemní
- SITL plynová
- kanalizace
- elektro NN podzemní

LEGENDA:

- HRANICE PARCEL KN
- ČÍSLO PARCEL KN
- DOČASNÝ ZABOR

Přehled stavebních objektů:

- SO 201 Rekonstrukce propustku
- SO 401 Přeložka NN čez
- SO 461 Přeložka sdílkovacího vedení CETIN

Parcelní číslo	Výměra stavebního pozemku	Stavba	Číslo účelové zóny	LV	Vlastník, adresa	Předmět a rozsah stavebního úkolu
1832/26	52	zastavěná plocha a nádvoří	2213	2213	Stavba: Městská úřadna a bytový dům 2001 Broum	Výstavba a rekonstrukce stavebního úkolu
1831/1	366	nová pozemní	90	90	Česká republika	Výstavba a rekonstrukce stavebního úkolu
1831/2	46	nová pozemní	1003	1003	Město Hořovice, Pátekova	Výstavba a rekonstrukce stavebního úkolu
1831/3	6	nová pozemní	1003	1003	Město Hořovice, Pátekova	Výstavba a rekonstrukce stavebního úkolu
1832/2	46	zastavěná plocha a nádvoří	2213	2213	Stavba: Městská úřadna a bytový dům 2001 Broum	Výstavba a rekonstrukce stavebního úkolu
1832/3	30	zastavěná plocha a nádvoří	2213	2213	Stavba: Městská úřadna a bytový dům 2001 Broum	Výstavba a rekonstrukce stavebního úkolu
1831/1	1370	zastavěná plocha a nádvoří	1003	1003	Město Hořovice, Pátekova	Výstavba a rekonstrukce stavebního úkolu
1831/2	192	zastavěná plocha a nádvoří	1003	1003	Město Hořovice, Pátekova	Výstavba a rekonstrukce stavebního úkolu
1831/3	183	zastavěná plocha a nádvoří	1003	1003	Město Hořovice, Pátekova	Výstavba a rekonstrukce stavebního úkolu
1831/1	2005	zastavěná plocha a nádvoří	1003	1003	Město Hořovice, Pátekova	Výstavba a rekonstrukce stavebního úkolu

SOUHLAS VLASTNÍKŮ DOTČENÝCH POZEMKŮ:
 SOUHLAS S PROVEDENÍM STAVBY NA POZEMCÍCH V NAŠÍ SPRÁVĚ
 NEBO VLASTNICTVÍ

ČÍSLO PARCELY: 1839
 LV: 273
 VLASTNÍK: TTJ, s.r.o.

Jako zástupce vlastníka pozemku tímto prohlašuji, že s výše uvedenou akcí a s ní souvisejícím dočasným vstupem na pozemek (nehodící se přeškrtněte)

Datum a podpis: **SOUHLASÍM**
NESOUHLASÍM

SOUHLASÍM S PODPÍSKOU, ŽE STAVEBNÍ PODNIKATEL V KAPITULE 7000 KČI JAPOLATY MĚSÍC STAVBY MA PRÁVNĚ JAKO KOPROKACI VŠECH NAJITŮ ZA J NEODVĚTVIL PARNOVÁH

TTJ s.r.o.
 Pražská 590
 268 01 Hořovice
 IČO: 28415213

Propustek přes Mlýnský náhon v ulici Pod Nédražím v Hořovicích

Město Hořovice
 Pátekova náměstí 2
 268 01 Hořovice

Výkresy: 23 192 00
 Datum: 1.4.2024

Stavba:	200. projektant: Ing. Marek Jiráček	Stavba:	200. projektant: Ing. Marek Jiráček
Techn. kontrola:	Ing. Marek Jiráček	Techn. kontrola:	Ing. Marek Jiráček
Stavba:	200. projektant: Ing. Marek Jiráček	Stavba:	200. projektant: Ing. Marek Jiráček
Techn. kontrola:	Ing. Marek Jiráček	Techn. kontrola:	Ing. Marek Jiráček
Stavba:	200. projektant: Ing. Marek Jiráček	Stavba:	200. projektant: Ing. Marek Jiráček
Techn. kontrola:	Ing. Marek Jiráček	Techn. kontrola:	Ing. Marek Jiráček
Stavba:	200. projektant: Ing. Marek Jiráček	Stavba:	200. projektant: Ing. Marek Jiráček
Techn. kontrola:	Ing. Marek Jiráček	Techn. kontrola:	Ing. Marek Jiráček
Stavba:	200. projektant: Ing. Marek Jiráček	Stavba:	200. projektant: Ing. Marek Jiráček
Techn. kontrola:	Ing. Marek Jiráček	Techn. kontrola:	Ing. Marek Jiráček

STRUČNÝ POPIS STAVBY
 Předmětem stavby je nový propustek přes Mlýnský náhon v místě stávajícího. Stavba bude probíhat po etapách.

DRUH STAVBY:
 REKONSTRUKCE – nový propustek v místě stávajícího

KOORDINAČNÍ SITUACE

Vaše č.j.:
Naše č.j.: VLS-005081/2024/0100
Sp. zn.:

Vyřizuje: Kovářová
Tel.: +420 311 545 236
E-mail: petra.kovarova@vls.cz

Datum: 15.3.2024

Pontex, spol.s r.o.
Bezová 1658/1
147 00 Praha 4 – Braník
k rukám Ladislava Bambuška

Vyjádření k projektové dokumentaci k akci „Propustek přes Mlýnský náhon v ulici Pod Nádražím v Hořovicích“

V zastoupení investora stavby Města Hořovice, Palackého náměstí 2/2, 268 01 Hořovice, IČ: 00233242, jste nás požádal o vyjádření k projektové dokumentaci k akci „Propustek přes Mlýnský náhon v ulici Pod Nádražím v Hořovicích“ dle přiložené projektové dokumentace zpracované vaší společností.

Předmětem akce je rekonstrukce propustku na místní komunikaci v intravilánu města Hořovice. Stávající propustek bude odstraněn a nahrazen novým dispozičně obdobným propustkem, oproti stávajícímu stavu bude doplněna římsa s odrazným obrubníkem vlevo.

Stavba bude mimo jiné provedena na pozemku p.č. 1831/1, druh pozemku vodní plocha, v k.ú. Hořovice, se kterým má právo hospodařit naše organizace. Stavba nezasahuje do ochranného pásma lesa. Těleso komunikace na výše uvedeném pozemku není naším majetkem.

S provedením stavby na našem pozemku souhlasíme za podmínky, že po ukončení stavby bude pozemek uveden do původního stavu na náklady investora akce.

S pozdravem

Ing. David Novotný
ředitel divize

Příloha: podepsaná koordinační situace

- sčítací podzemní
- STL, plynovod
- kanalizace
- elektro NN podzemní

LEGENDA:

- HRANICE PARCEL KN
- 1831/1
- ČÍSLO PARCEL KN
- DOČASNÝ ZÁBOR

Přehled stavebních objektů:

- SO 201 Rekonstrukce propustku
- SO 401 Přeložka NN ČEZ
- SO 461 Přeložka sčítacího vedení ČETIN

